А.С. Балахванцев, ИВ РАН

ЕЩЕ РАЗ О ДАТИРОВКЕ СТАРОЙ НИСЫ

СУРХ-КОТАЛ. ПЛАН

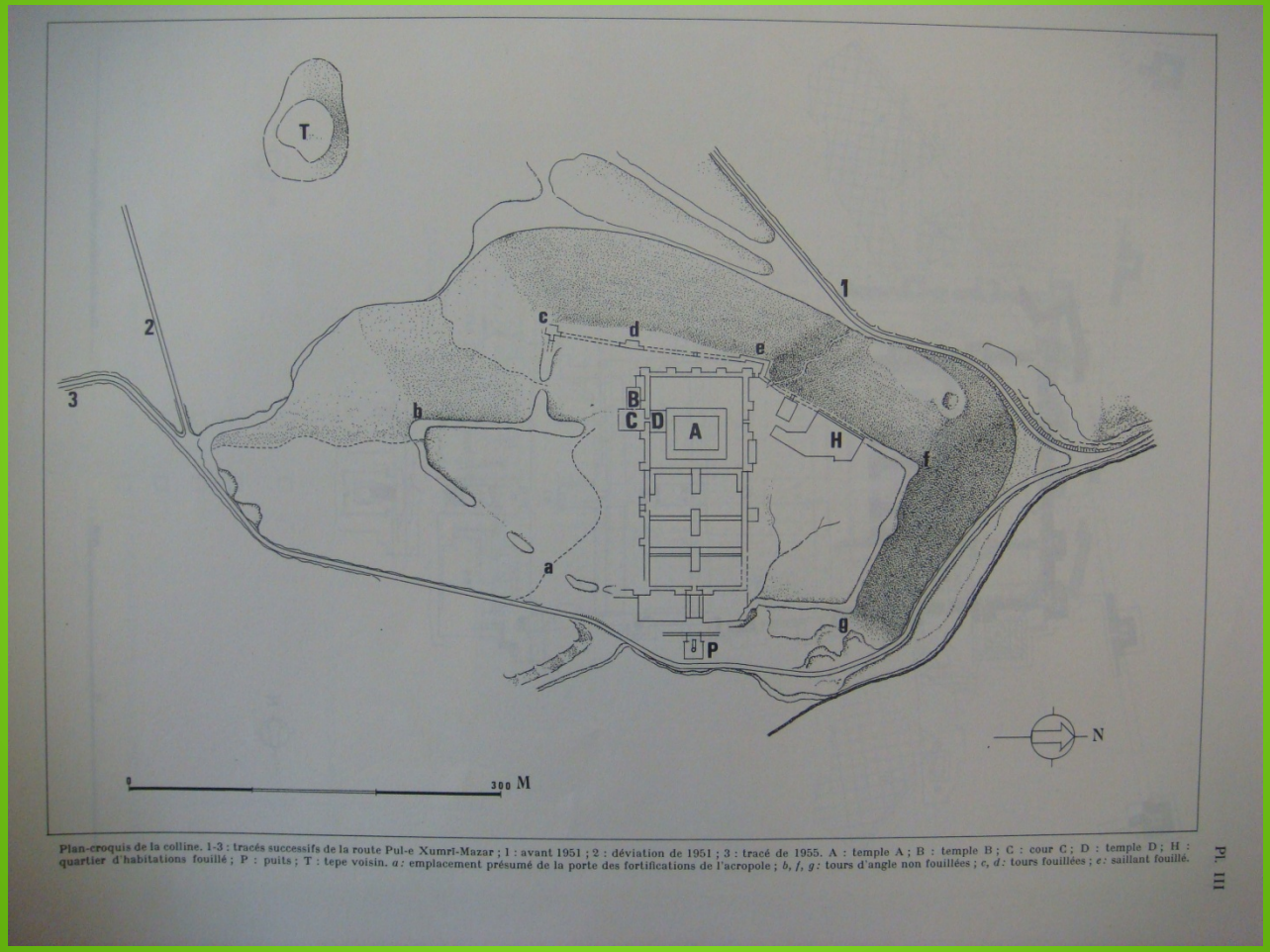

Plan-croquis de la colline. 1-3 : tracés successifs de la route Pul-e Xumrī-Mazar ; 1 : avant 1951 ; 2 : déviation de 1951 ; 3 : tracé de 1955. A : temple A ; B : temple B ; C : cour C ; D : temple D ; H : quartier d'habitations fouillé ; P : puits ; T : tepe voisin. *a :* emplacement présumé de la porte des fortifications de l'acropole ; *b, f, g :* tours d'angle non fouillées ; *c, d :* tours fouillées ; *e :* saillant fouillé.

Pl. III

СУРХ-КОТАЛ

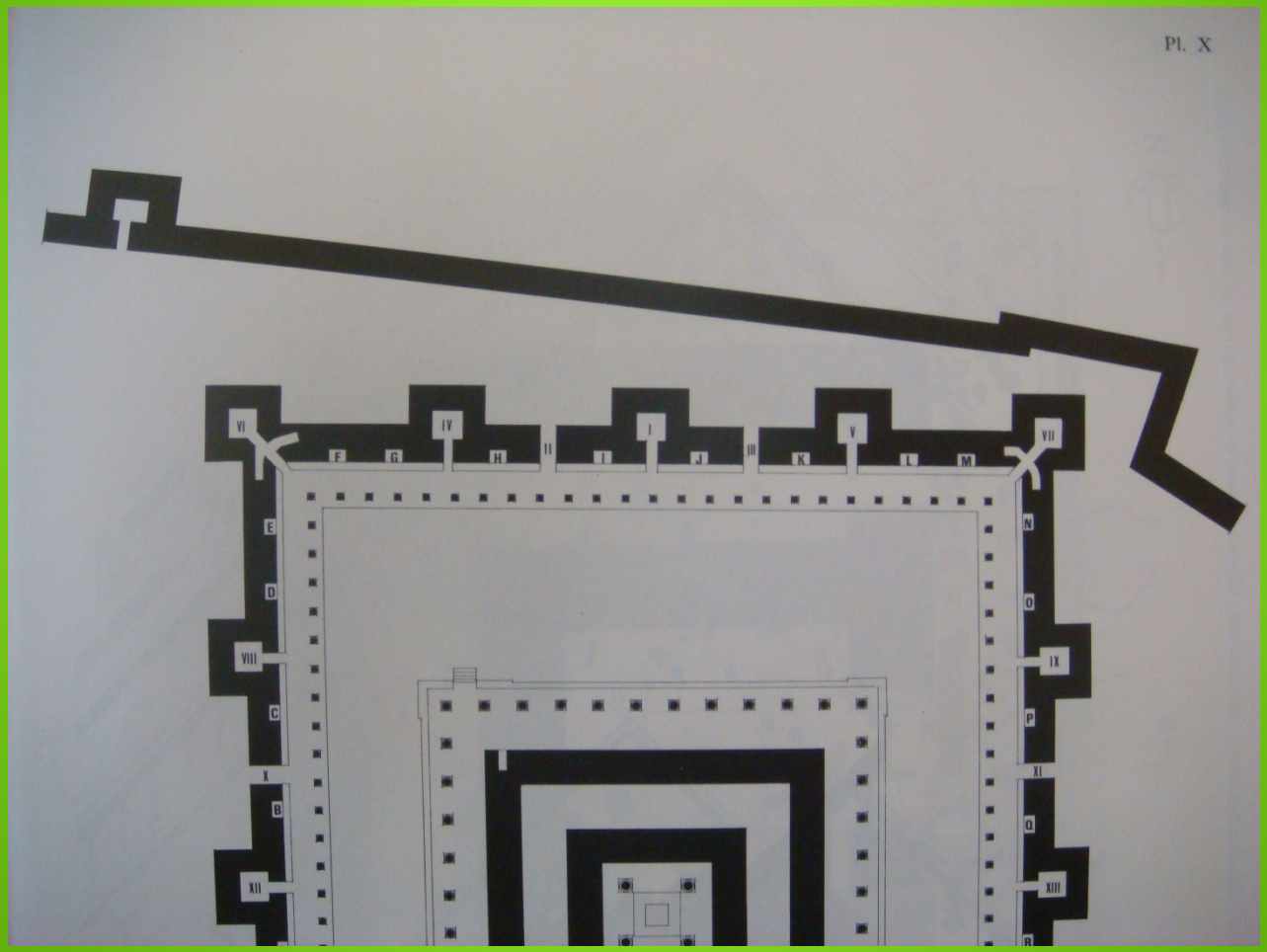

АЯЗ-КАЛА 3

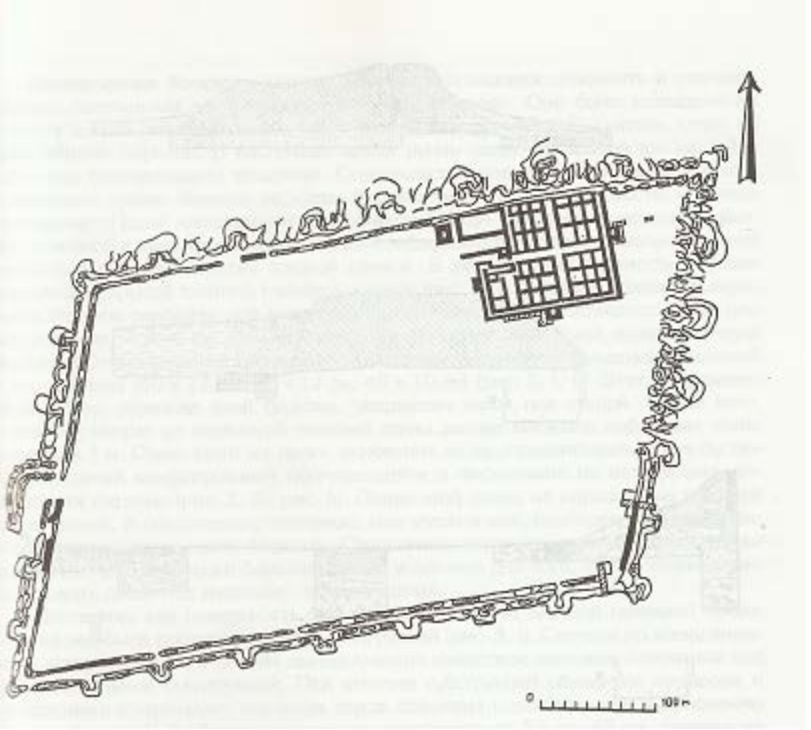

ИГДЫ-КАЛА

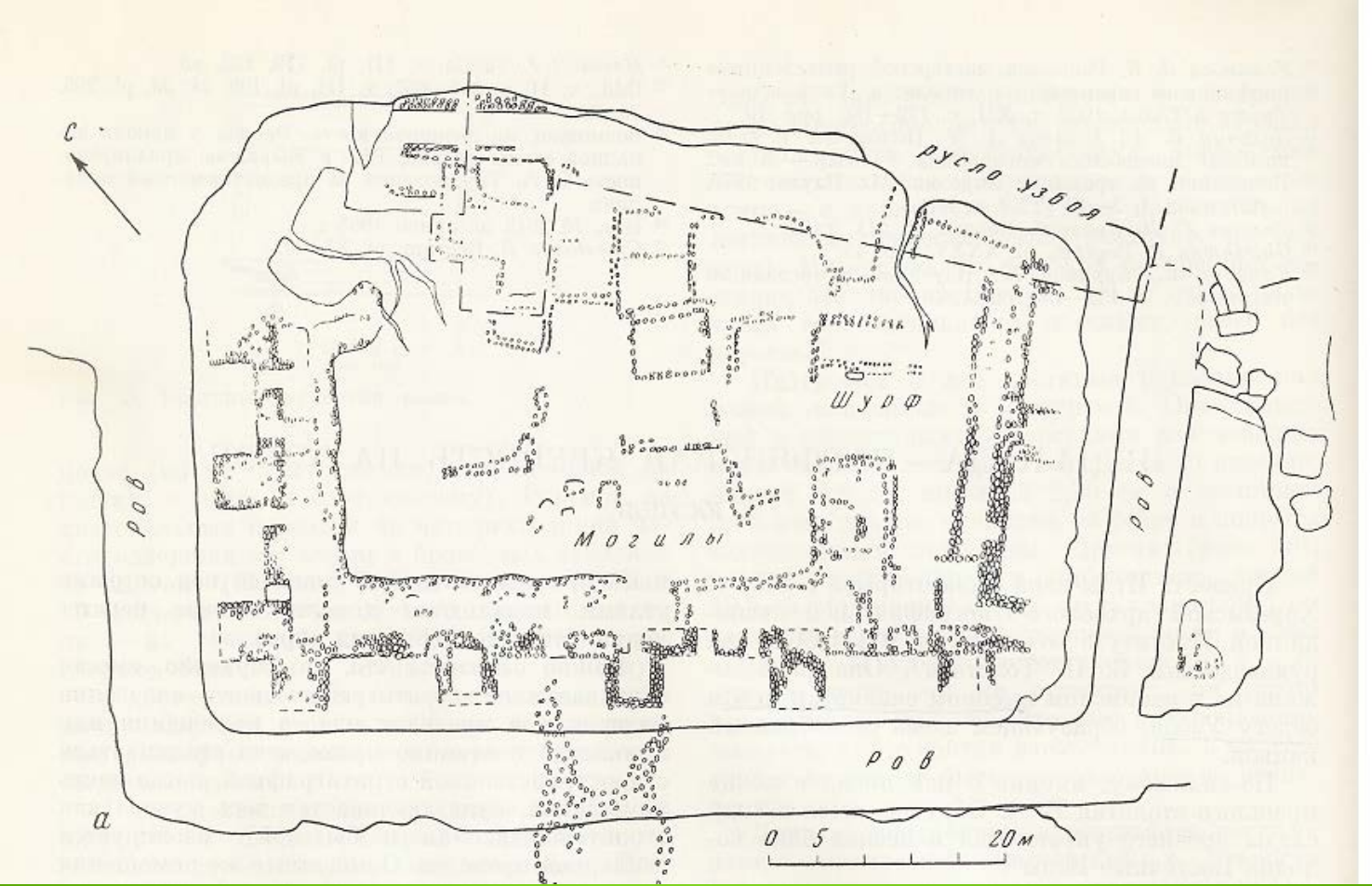

СТАРАЯ НИСА

ТАХТИ-САНГИН



АЙ-ХАНУМ

КАРАДЖАМИРЛИ. ПОРТИК

КАРАДЖАМИРЛИ

КАРАДЖАМИРЛИ

ГОЛОВА ИЗ ЗКЗ

КРАСНОЕ ЗДАНИЕ

ПЕРСЕПОЛЬ



ХРАМ ФРАТАРАКОВ



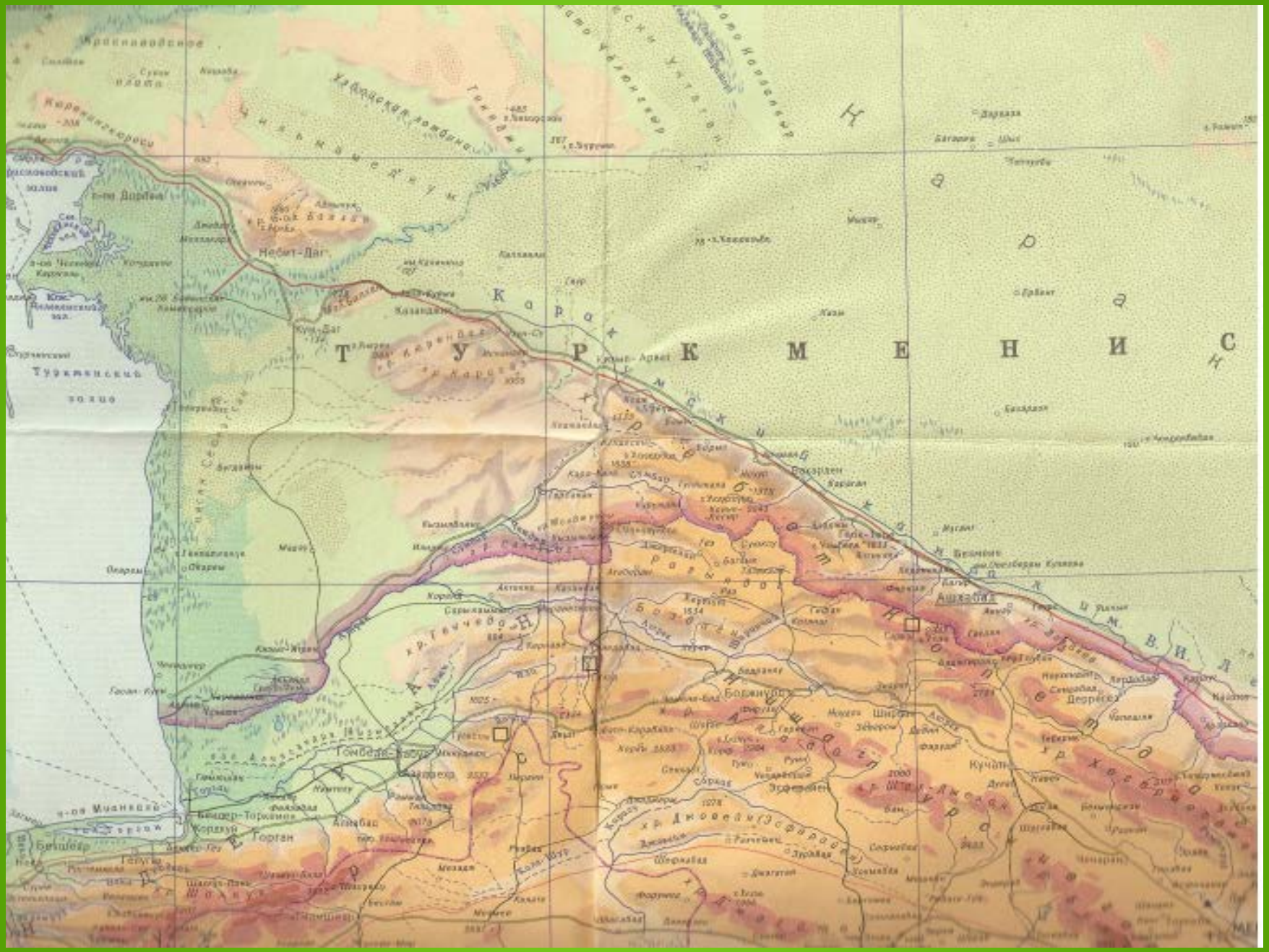
Т У Р К М Е Н И С
Небит-Даг
Ашхабад
Кушка
Бендер-Туркмен
Горган
Туркменский залив

СПАСИБО

ЗА

ВНИМАНИЕ