




Два юбилея в одном регионе и в один год:
30 лет Среднеазиатской археологической
экспедиции Государственного Музея Востока и
40 лет работ Маргианской археологической
экспедиции на Гонур Депе

Н.А. Дубова,
ИЭА им. Н.Н. Миклухо-Маклая РАН



В 1972 г. заканчивая раскопки на Тахирбай III в древней дельте Мургаба, Геоксюрский отряд ИА РАН под руководством В.И. Сарияниди проводит разведку и обнаруживает Гонур Деде. В 1974 г. были начаты раскопки памятника.

В 1983-1985 гг. Музей Народов Востока организует археологические раскопки на городище средневекового Пайкенда (Бухарский Согд). Кроме того, в эти годы были выполнены разведочные работы в Бухарском Согде, в частности, на городище Кум-Султан.

ДРЕВНОСТИ НИЗОВИЙ МУРГАБА

В. И. Сарияниди

Геокюрский отряд Института археологии АН СССР совместно с АН Туркменской ССР проводил разведочные работы в древней дельте р. Мургаб. Открыто 14 памятников, расположенных по дельтовому вееру (Аучинский оазис). Центральный из них — Аучин I — состоит из крепости с оборонительными стенами, усиленными полукруглыми башнями, и прилегающего к ней неукрепленного поселения. Могильник на поселении содержал пять захоронений, ориентированных головами на север: погребальный инвентарь состоял из ваз и кубков на высоких ножках, чайников, хумчи с подкошенным дном, бус, каменного флакона, браслета, биконических пряслиц с кружковым орнаментом.

С поверхности поселений Аучинского оазиса происходят кремневые наконечники стрел, металлические будавки-лопаточки, орнаментированные бусы и пуговичные печати. Хотя решительно преобладает гончарная керамика, имеются и фрагменты лепной с нарезным орнаментом андроновского типа.

Второй оазис, ранее неизвестный, цепочкой поселений тянется вдоль нижнего русла Мургаба. Центральный памятник Гонур-тепе (500×500 м



31* 483

Вид
Гонура
из космоса,
2013 г.

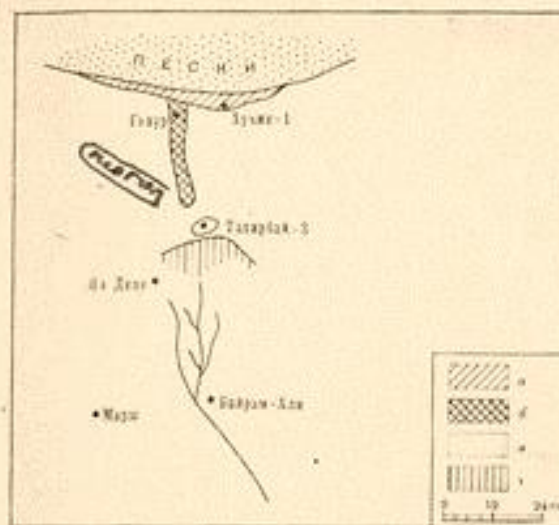


Схема распространения оазисов в низовьях Мургаба
а — аучинский; б — гонурский;
в — тахирбайский; г — ахеменидский

при высоте свыше 5 м) представляется укрепленным городком с пригородом, где четко выделяются кварталы керамистов с 10—15 прямоугольными в плане горнами. Поверхностный материал в целом аналогичен аучинскому. Найдена женская статуэтка намазгинского типа. Остальные поселения Гонурского оазиса представлены россыпями керамики на такырах с небольшими всхолмлениями, много реже — укрепленными крепостями. Показательно изобилие гончарных горнов даже на очень маленьких поселениях — продукция их, возможно, предназначалась для меновой торговли со степниками.

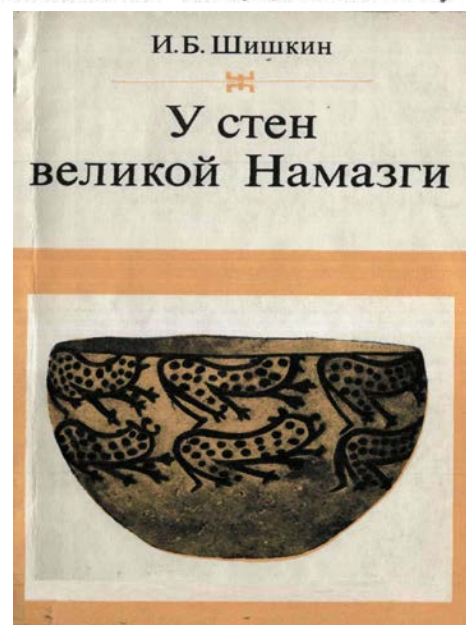
Следующий, Тахирбайский оазис, расположен южнее описанного и состоит из поселения Тахирбай-3, вокруг которого группируются более мелкие. Раскопки выявили часть многокомнатного дома: в верхнем слое, наряду с гончарной керамикой, обнаружен целый сосуд андроновского типа. Керамический материал восходит к аучино-гонурскому комплексу, но отличается некоторым огрублением форм. Инвентарь полуразрушенных погребений содержит сосуды, лазуритовый и золотой бисер, фаянсовый сосудик. Восточная часть Тахирбай-3 перекрыта маломощным слоем с материалом типа Яз I—III.

Непосредственно к югу от Тахирбайского оазиса, на многие сотни метров тянутся россыпи керамики, иногда на небольших всхолмлениях. Поверхностный материал включает керамику «ахеменидского» времени. В целом полученные материалы близко соответствуют североафганским, особенно поселениям Дашлинево оазиса, время существования которых фиксируется следующими радиоуглеродными датами: поселение Дашлы-1 ($3200 \pm 45 = 1250$ и $3520 \pm 45 = 1570$ гг. до н. э.), поселение Дашлы-2 ($3440 \pm 45 = 1390$ г. до н. э.), поселение Дашлы-3 ($3440 \pm 5 = 1490$ до н. э.).

484

Подойдя к одному из этих исторических памятников, можно найти бусину из полудрагоценного камня, выточенную 4—5 тыс. лет назад; обломок сосуда любой эпохи, начиная с VI тысячелетия до н. э.; наконечник стрелы из бронзы или железа; греко-бактрийскую или арабскую монету, а то и терракотовую женскую статуэтку, созданную неизвестным мастером бронзового века.

А ведь еще совсем недавно, когда подавляющее большинство исторических памятников Прикопетдагской подгорной полосы не было исследовано, история Южного Туркменистана начиналась не с каменного века, а с вторжения в Среднюю Азию персидского царя Кира, т. е. с VI в. до н. э. Когда мы говорим «совсем недавно», то





А.В. Комаров



В.В. Бартольд

А.П. Окладников



Б.А. Куфтин




А.А. Семенов






М.Е. Массон

А.А. Марущенко



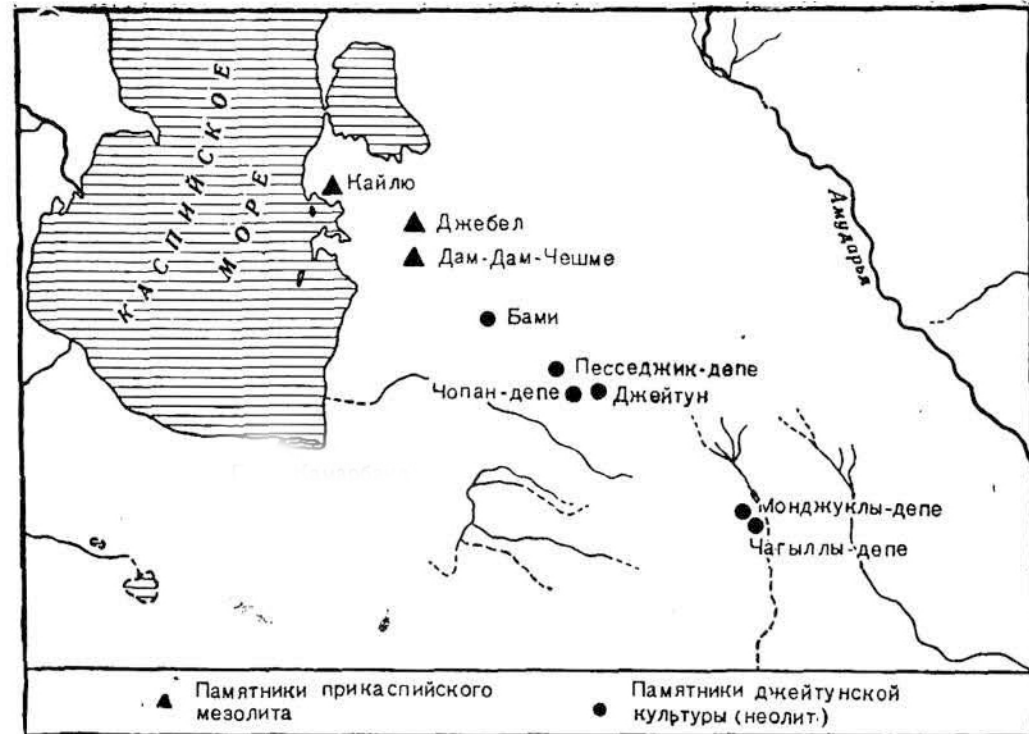
С.П. Толстов





Только к середине XX столетия, благодаря
неимоверным усилиям отечественных подвижников,
были сделаны выдающиеся открытия. Хорезмская
экспедиция под руководством С.П. Толстова открыла
Хорезмскую цивилизацию. Во второй половине
столетия В.М. Массон выделил и описал
джейтунскую неолитическую культуру.

А.П. Окладников обнаружил
мезолитические пещерные стоянки,
которые позднее получили название
Прикаспийского мезолита.
Исследования палеолита,
проводившиеся в 1960–1990-х гг. П.П.
Долухановым, О. Бердыевым, В.П.
Любиным, Л.Б. Вишняцким и др.,
показали, что в Восточном Прикаспии
и на Копетдаге не исключено наличие
стоянок первобытных людей
среднеплейстоценового возраста (т.е.
более 300 тыс. лет назад).



Туркменистан в эпохи мезолита и неолита

Среднеазиатская экспедиция Музея Востока, чей юбилей отмечается в эти дни, также внесла большой вклад в это дело:

городище средневекового Пайкенда и городище Кум-Султан (Бухарский Согд); сооружение античного времени Хаус-тепе и раннесредневековая усадьба Мулло-Эшкул;

городище **Дурмен-тепе**, его округа, а также памятники Даргомского ирригационного оазиса; городище **Варахша**;

совместные с Мин. культуры раскопки на **Кара-тепе** в Старом Термезе; работы на **Афрасиабе**; продолжение изучения **Южного Хорезма** - Хумбуз-тепе


				Сведения об истории Туркменистана		
Эпоха	Период		Время	До начала XX в.	В XXI в.	
Камня	Палеолит	Ранний (нижний)	Олдувай	2,8 (2,6) млн. лет назад		
			Ашель Ранний	900 тыс. лет назад		
		Поздний	100(80) тыс. лет назад			
		Средний	Мустье	80 (100) – 40 (35) тыс. лет назад		
	Поздний (верхний)	Культуры по природным макрорегионам	40 (35) – 12 (10) тыс. лет назад			
	Мезолит	Азиль Тарденуа	12 (10) – 7 тыс. лет назад	Прикаспийский мезолит – 10 (11) тыс. лет назад		
	Неолит	Ранний / Присваивающий Поздний / Производящий	Конец VII – IV тыс. до н.э.	Джейтунская культура конец VII–VI тыс. до н.э.		
Палеометалла	Энеолит	Оседлых земледельцев / скотоводов Евразии	V – начало III тыс. до н.э. IV – III тыс. до н.э.	Геокюр 1, Намазга Депе, Кара Депе, Алтын Депе, Северный холм Анау и др. Кельтеминарская культура (бассейн Амударьи)		
		Бронза	Ранняя	2800 – 2350 лет до н.э.	Центрально-азиатский очаг Древневосточной цивилизации	
	Развитая		2350 – 1900 лет до н.э.			
	Поздняя		1900 – 1300 лет до н.э.			
	Ранний Железный век	РЖВ	XII (XI) – VIII вв. до н.э.			
		Ахеменидский / Скифский	VII – III вв. до н.э.			
Парфянский / Гунно-сарматский		II в. до н.э. – IV в. н.э.				
Средневековая археология			IV – XV вв.			
Новая и новейшая история						

Степень изученности истории Туркменистана до начала XX в. и в начале XXI в.




В.М. Массон

В.И. Сарияниди



И.Н. Хлопин





Ярчайшую страницу в изучении памятников эпохи энеолита и бронзы Средней Азии вписал и В.И. Сарияниди, которому в этом году должно было исполниться 85 лет



1930 г.




Самарканд, 1954



Геоксюр, Туркменистан.
1957-1959 гг. с П.М.
Кожиным (в сере-
дине) и В.П.
Алексеевым.
Толосы – коллективные
захоронения, впервые
на территории Средней
Азии были найдены
именно на Геоксюре

Тоголок 21





Аэрофото центральной части Гонур Депе, 2003 г.
Вид с северо-востока

Теменос

Царский
некрополь
(погр. 3200)

Большой южный
бассейн

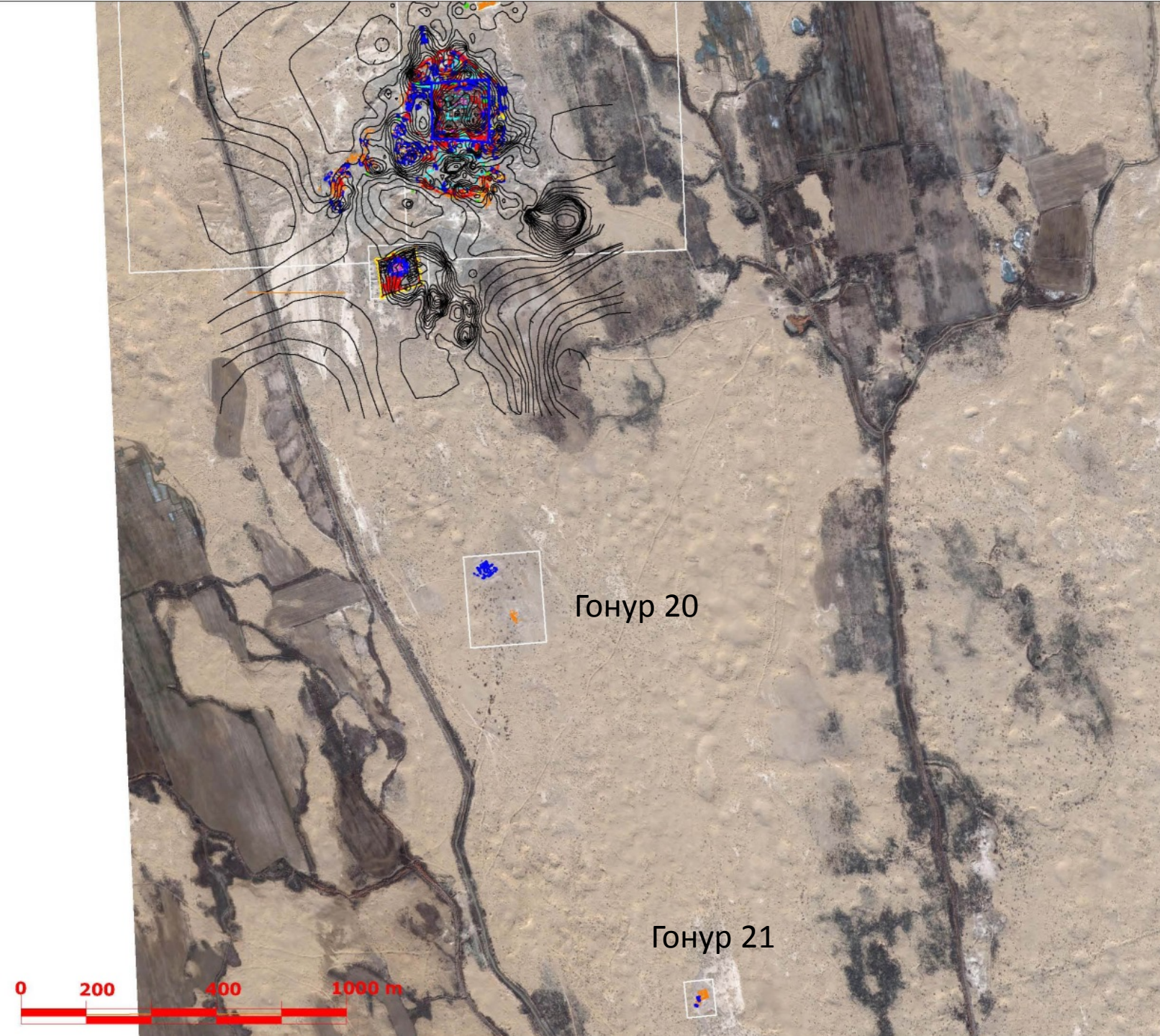
Храм огня

Аэрофото Гонур Деде, весна 2004 г. Вид с севера



Первый раскоп Гонура

Генеральный
план Гонур
Депе и
спутниковых
поселений
Гонур 20 и
Гонур 21,
нанесенный
на косми-
ческий
снимок
(2013 г.)



Гонур 20

Гонур 21










**Бронзовые, серебряные и золотые сосуды из тайника
в гробнице 3220, Гонур Деде**





a)



b)



c)

Бронзовые
жезлы –
символы
большой
власти
(а – из
погр. 3280;
b и c – из
погребения
баранов
3130)



Главный (или Большой) некрополь Гонура (фрагмент)


Типы погребений на Гонур Деде

Яма с обожженными стенками

Подбой



Камерные могилы



Цисты



Погребения в руинах дворцово-храмового комплекса Гонура



Погребения в руинах дворцово-храмового комплекса Гонура




Камерные могилы



Подбойная могила



Камерная могила



Ямная могила



Погребение в керамическом сосуде (хуме)



Фракционные могилы



Дахма на территории дворца Гонура



Гробница 3220

Гробницы на царском некрополе Гонура



Первая царская гробница,
раскопанная в 2004 г.
№ 3200



Северо-Западная часть Гонур
Депе (Раскоп 19).
Циста длиной 6 м

Круглый котлован № 4300,
стенки которого выложены
изнутри сырцовым кирпичом и
местонахождение в нем костей
КРС и МРС





Гонур 2012.
Фаянсовая фигурка
обезьяны из погр. 4150
(циста длиной 6 м)



Реконструкция алтарей огня около гробницы 3235





Котлован № 3225

Царский Некрополь Гонура

Котлован 3900
и его схема





Мозаика «Грифон в картуше» из гробницы 3210





Тесселирование
(подтачивание с
боков) мозаичных
вставок на Гонур
Депе







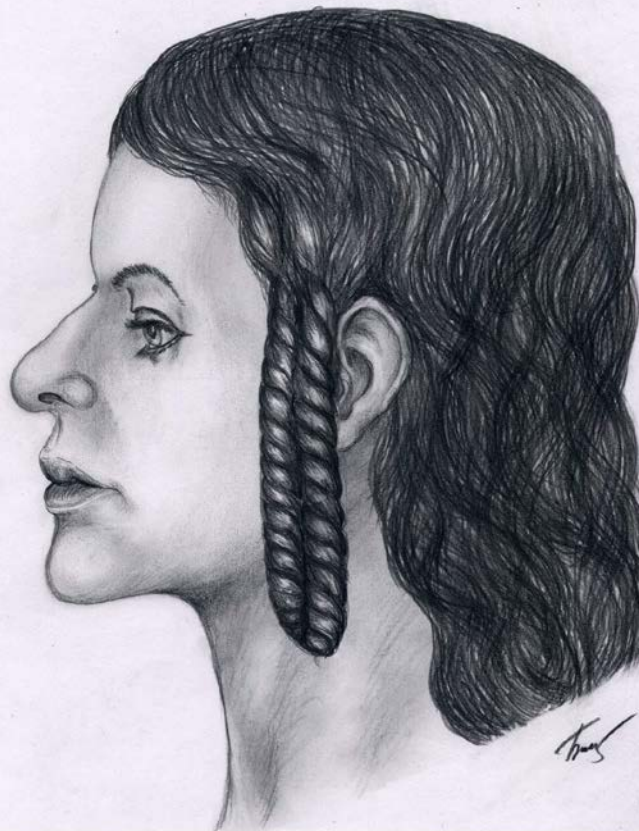
Гонур Депе, гробница 3880



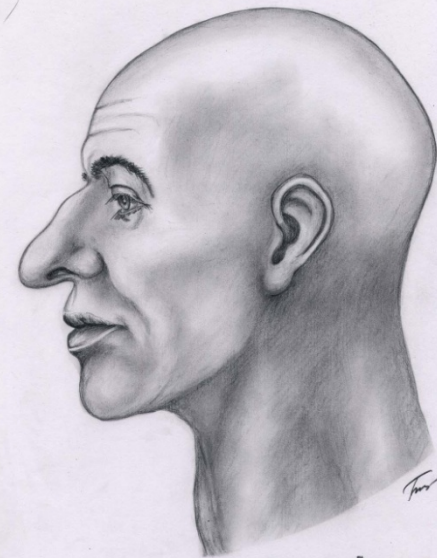
Гонур Депе, гробница 3880



ГОНУР-2002
Бронза, конец III тысячелетия
ногр. № 2619, ♀ 17 лет



ГОНУР-2002
Бронза, конец III тысячелетия
ногр. № 2619, ♀ 17 лет



ГОНУР-2000
Бронза
♂ 40-45 лет

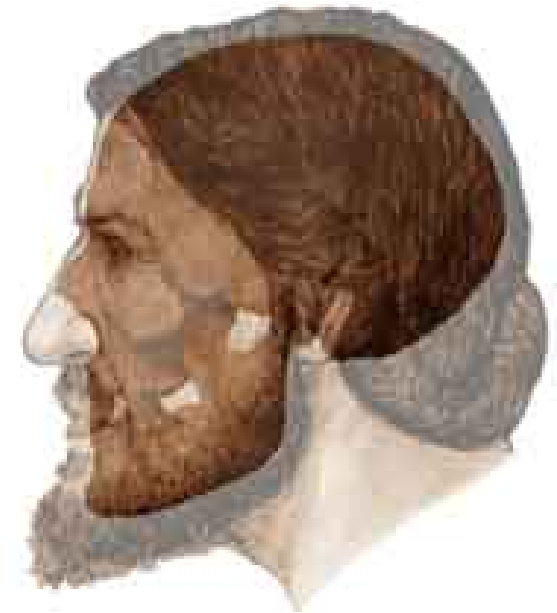



ГОНУР-2002



ГОНУР-2000
Бронза, № 1626
♂ 40-45 лет

Reconstructions by T. Balueva



Reconstructions by A. Nechvaloda



**Reconstructions by
A. Nechvaloda**






Реконструкция работы
Т.С. Балугевоу



Реконструкция работы
Е.В. Веселовскоу

Artificial cranial deformation at Gonur II Mil. BC

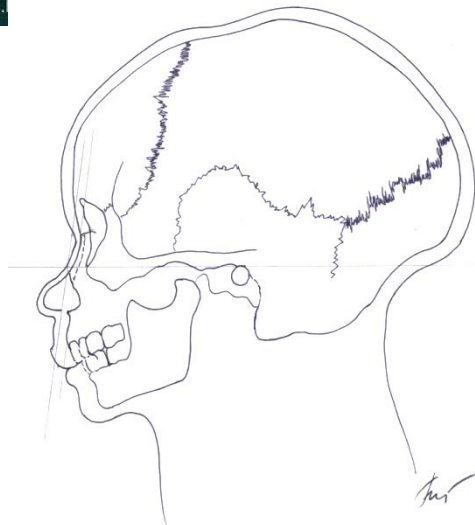
Гр. 2999



Гр. 3095




Гр. 3091



Северный холм Анау



Намазга Депе





Алтын деге





Раскопки Гонур Депе В.И. Сарияниди начал в 1974 г. За 40 лет работ:

- Работы охватили более 50 га территории
- Открыта монументальная архитектура: дворец, кремль, разнообразные храмы, теменос 2300 – 1600 гг. до н.э.
- Раскопано несколько могильников – более 5000 погребений (в том числе – Большой некрополь Гонура почти с 3000 погребений)
- Получены археологические свидетельства существования культов Огня, Земли, Воды, ритуального напитка



Раскопки Гонур Депе В.И. Сарианиди начал в 1974 г. За 40 лет работ:

- Найдены великолепные образцы искусства, ремесел, инженерного дела
- Доказаны постоянные и активные как торговые, так и миграционные связи с населением как Ближнего Востока, так и Хараппской цивилизации
- Получено много данных, показывающих сложные мировоззренческие представления населения, в том числе позволяющие утверждать, что древняя дельта реки Мургаб – один из регионов, где складывались ритуалы и традиции, из которых позднее сложился зороастризм
- Доказано существование особого Центра древневосточной цивилизации



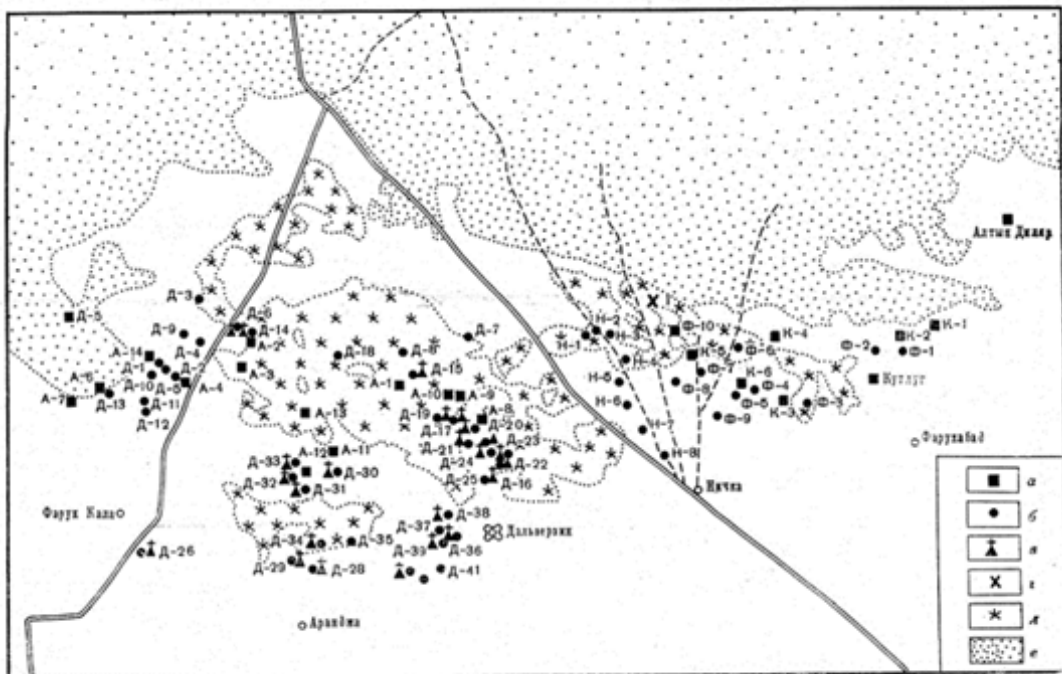
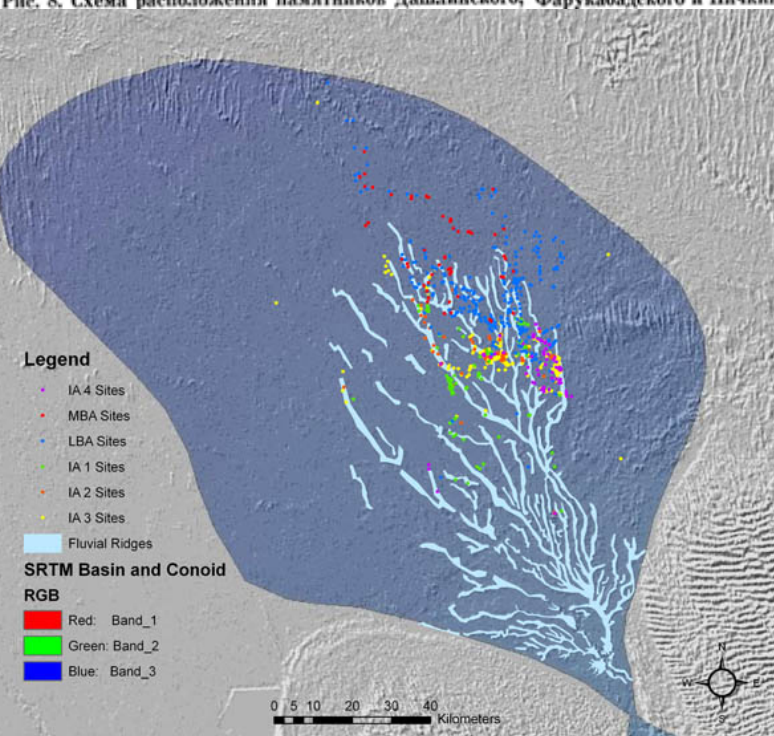
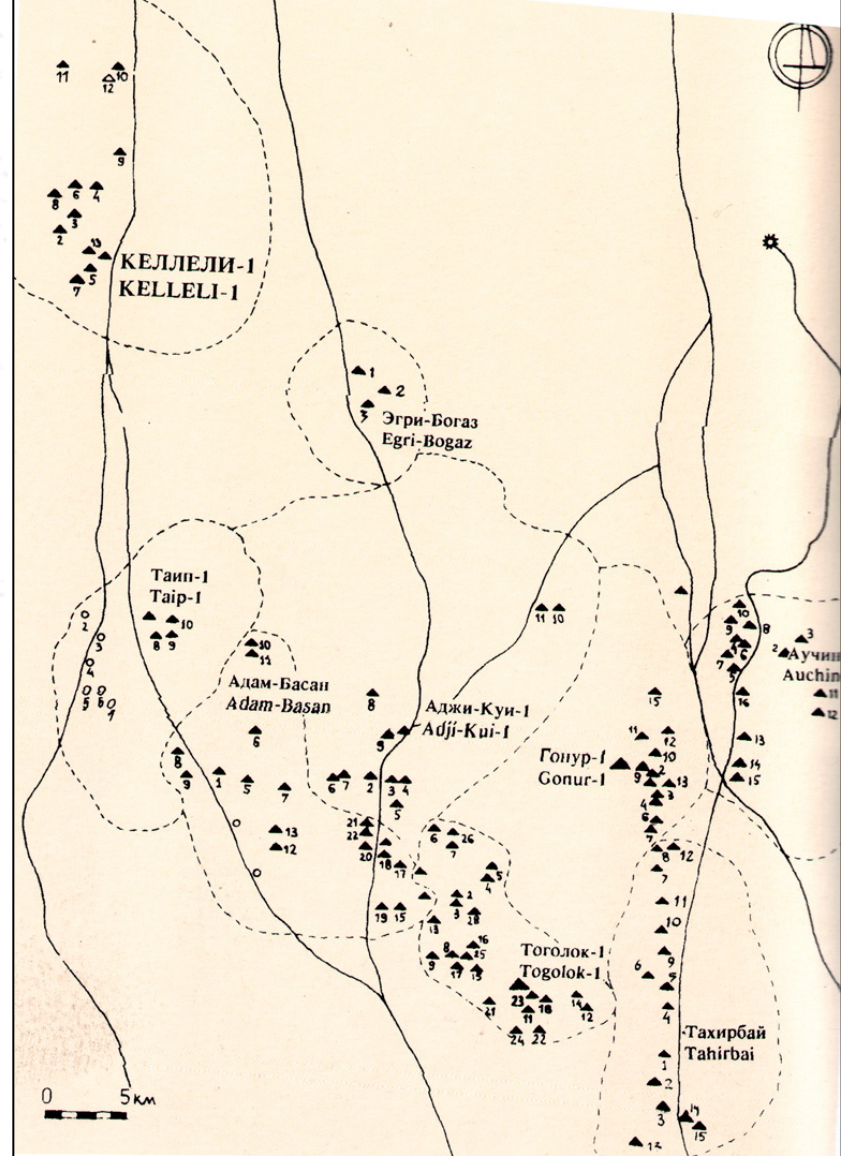


Рис. 8. Схема расположения памятников Дашлинского, Фарукабадекого и Ничкинского оазисов



Древняя
дельта
р. Мургаб



По: Сарияниди, 1990

по: Този, Черазетти, 2010



Гонур Депе, 2010 г.

Добавлю – это только книги, но были и большие, серьезные статьи, выступления на конференциях, конгрессах (всего более 300 публикаций, последние из которых должны выйти в 2014–2016 гг.). Причем: в эти годы идут работы и в Туркмении (раскопки Улуг Депе, Хапуз Депе, Алтын Депе, разведки), и в Афганистане (оазисы Дашлийский, Давлетабадский и др.). Вспомним, что книгу надо не только написать, но и подобрать, подготовить иллюстрации, надо оформить библиографию, в нужных случаях перевести текст на английский язык, пройти редакционную подготовку в издательстве и дождаться тиражирования...

Целью жизни В.И. Сарианиди было познание и желание как можно быстрее донести то, что понял он, до всех. Встав утром с кровати, фактически до самых последних дней, он садился за письменный стол, писал ручкой, печатал на машинке, а затем и набирал на компьютере все, что удалось раскопать, найти, понять, объяснить...

1965 г. «Памятники позднего энеолита Юго-Восточной Туркмении» (81 с., XXVII табл.); **1966** - совместно с Г.А. Кошеленко «За барханами — прошлое» (187 с., ил.); **1967** - «Тайны исчезнувшего искусства Каракумов» (107 с., ил.). **1972 1)** Массон В.М., Сарианиди В.И. «Каракумы: заря цивилизации» (168 с., ил.; сер. «Из истории мировой культуры»); **2)** Sarianidi V.I., Masson V.M. «Central Asia: Turkmenia before the Achaemenids» (Ancient Peoples and Places. Vol. 79. NY-L., 219 p.); **3)** Сарианиди В.И. «Раскопки Тилля Тепе в Северном Афганистане»; **1973** Массон В.М., Сарианиди В.И. «Среднеазиатская терракота эпохи бронзы (208 с., 23 ил., XLIV табл.).

Gonur Depe is the largest prehistoric settlement in the Murgab delta in the southeast of Turkmenistan. The Murgab river originates on the western slopes of the Hindu Kush in the northwest of Afghanistan and disperses in the Karakum desert where it peters out. Gonur is located in the northeast delta region, around 70 km north from the ancient city of Merv and occupies an area of at least 50 ha (Kohl, 1984. P. 148; Сарианиди 1990; Sarianidi 2002; Sarianidi 2006; Sarianidi 2009).

According to radiocarbon data the site of Gonur dates back to the late 3rd millennium B.C. until the middle of the 2nd millennium B.C. (Hiebert, 1994. P. 78-80; Sarianidi, 2006. P. 36). It consists of two large fortifications with citadels, temples and palaces, surrounded by living and craftsman quarters (for a detailed description of the site see Sarianidi 2002; Sarianidi, 2006; Sarianidi, 2009). West of this complex is a large necropolis which was discovered during drainage works (Salvatori, 1993).

«Ахыр заман»,
весна 2010 г.



Гонур Депе,
1980-е годы
После «ахыр замана»

Спасибо за внимание

