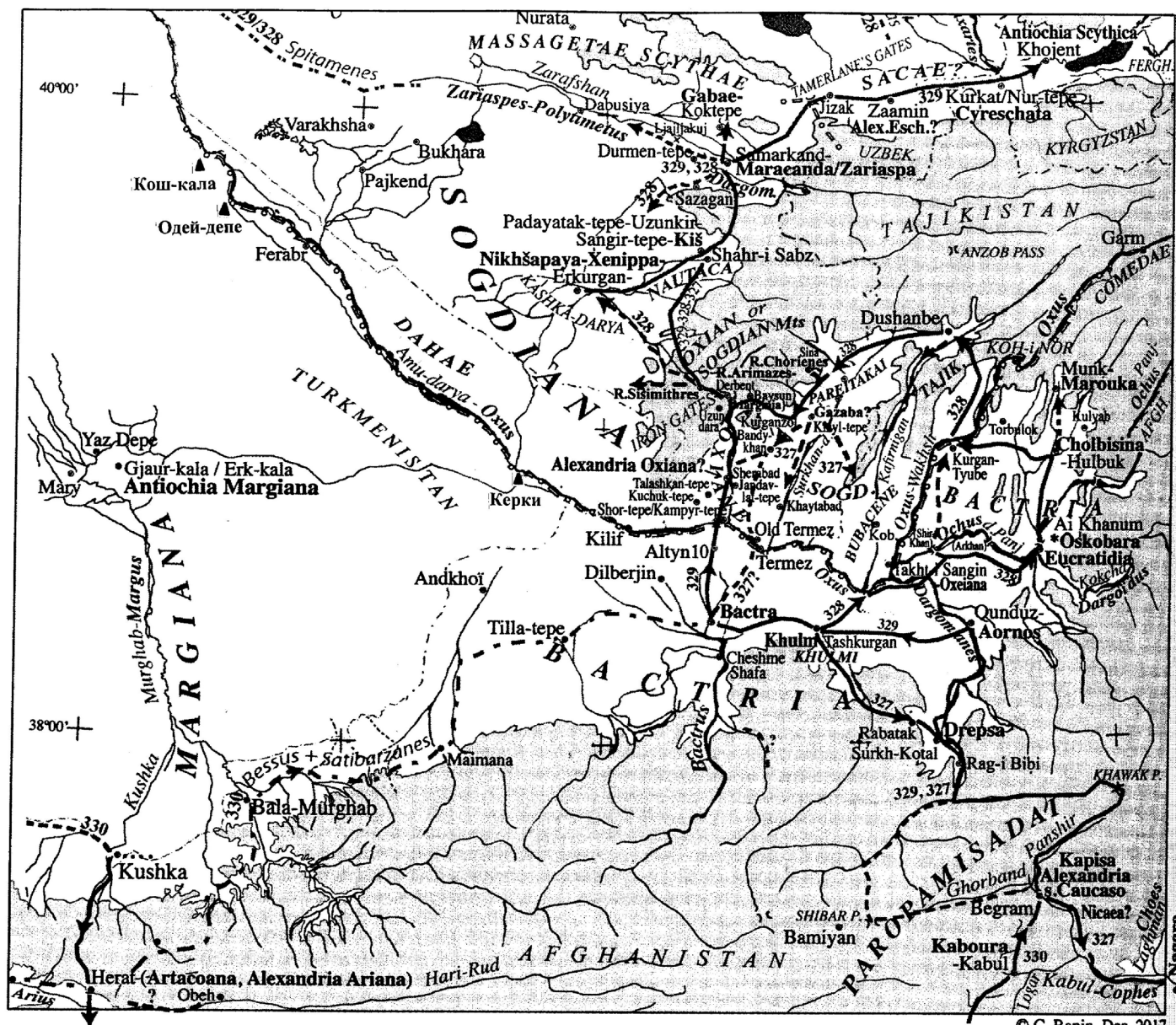


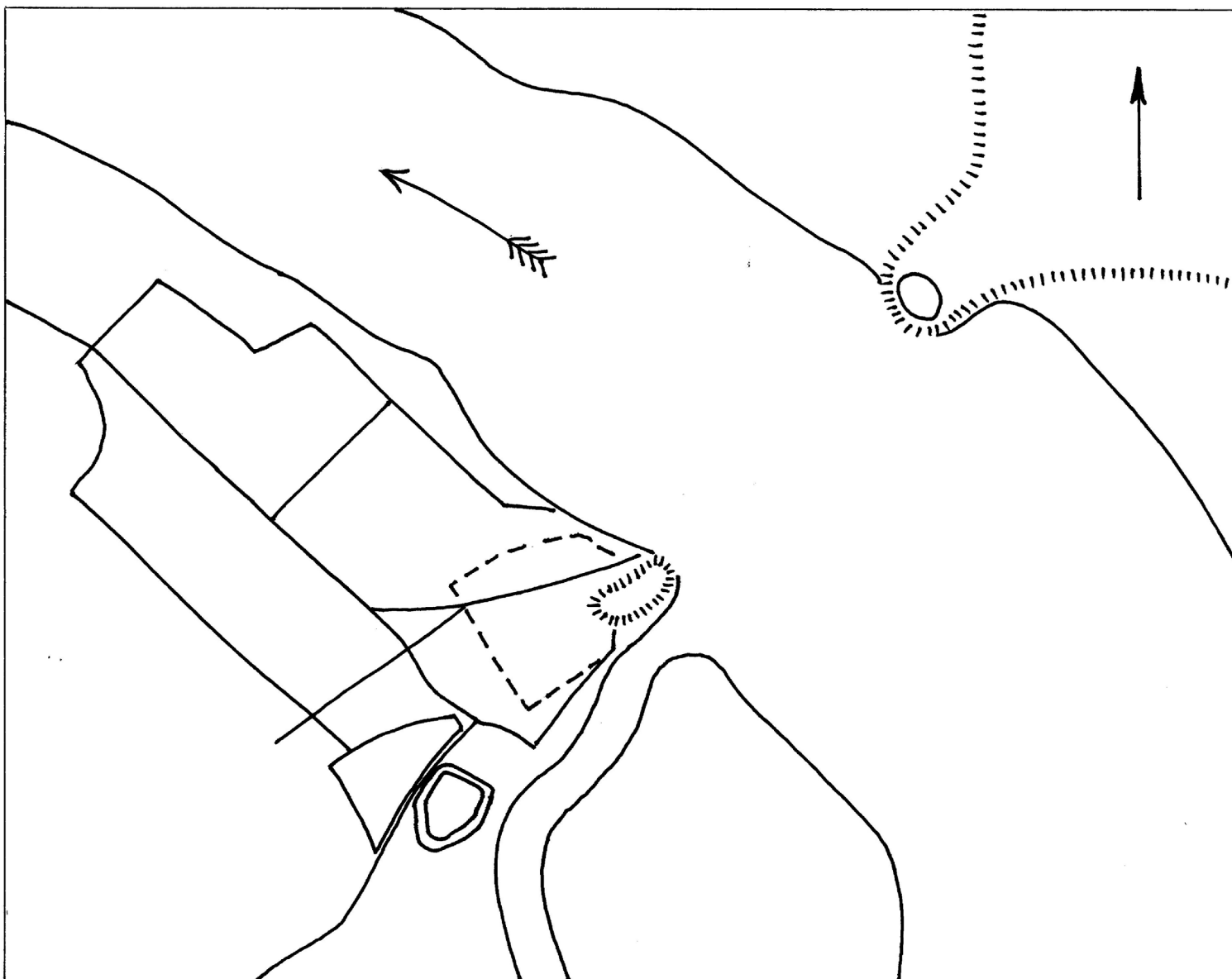
# Керки – один из древнейших городов Средней Азии

Пилипко В.Н. (ИА РАН)

# Восточная часть Средней Азии в период походов Александра Македонского




# Город Керки и его окрестности. Ситуационная схема, составленная в начале XXв.



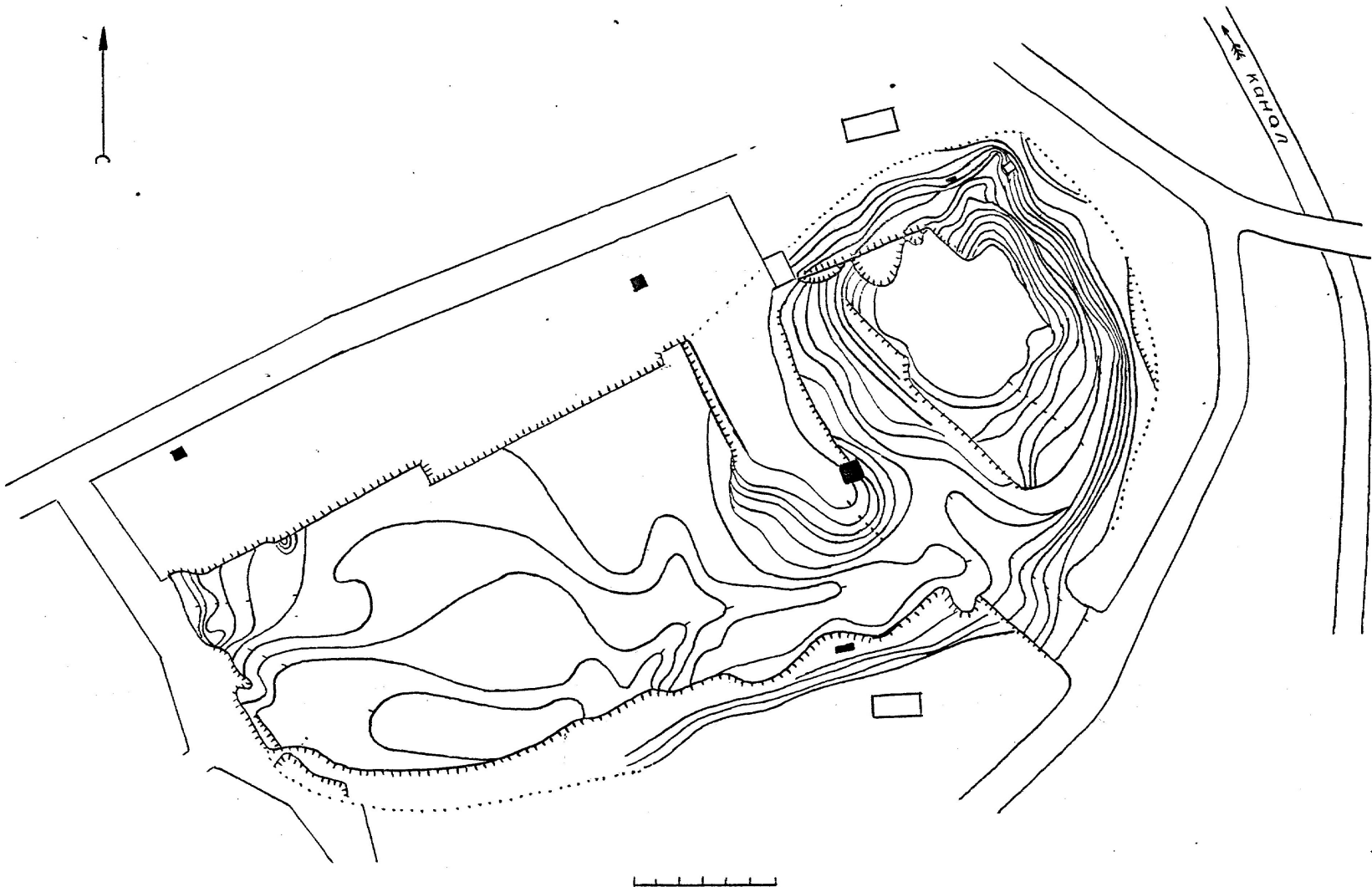


# Керки. Крепость бека. Рис. Б. Литвинова

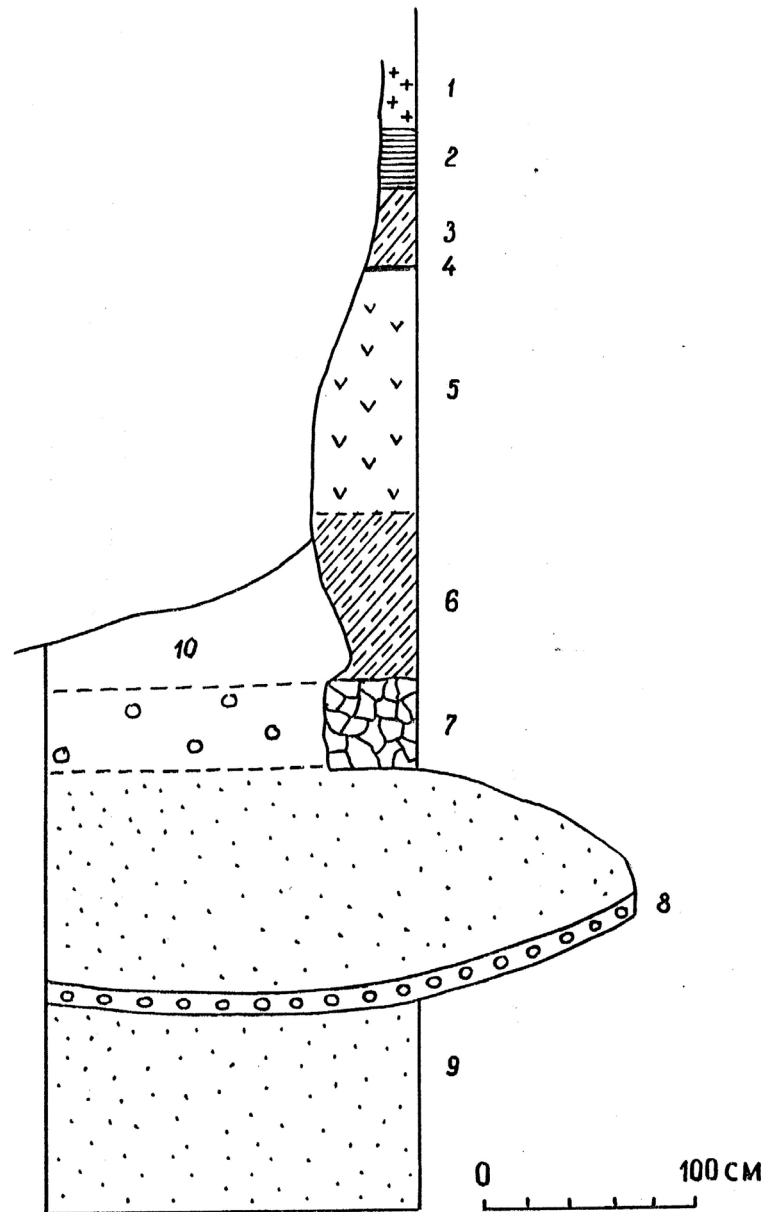




# План Керкинской крепости. Съемка 1992 г.

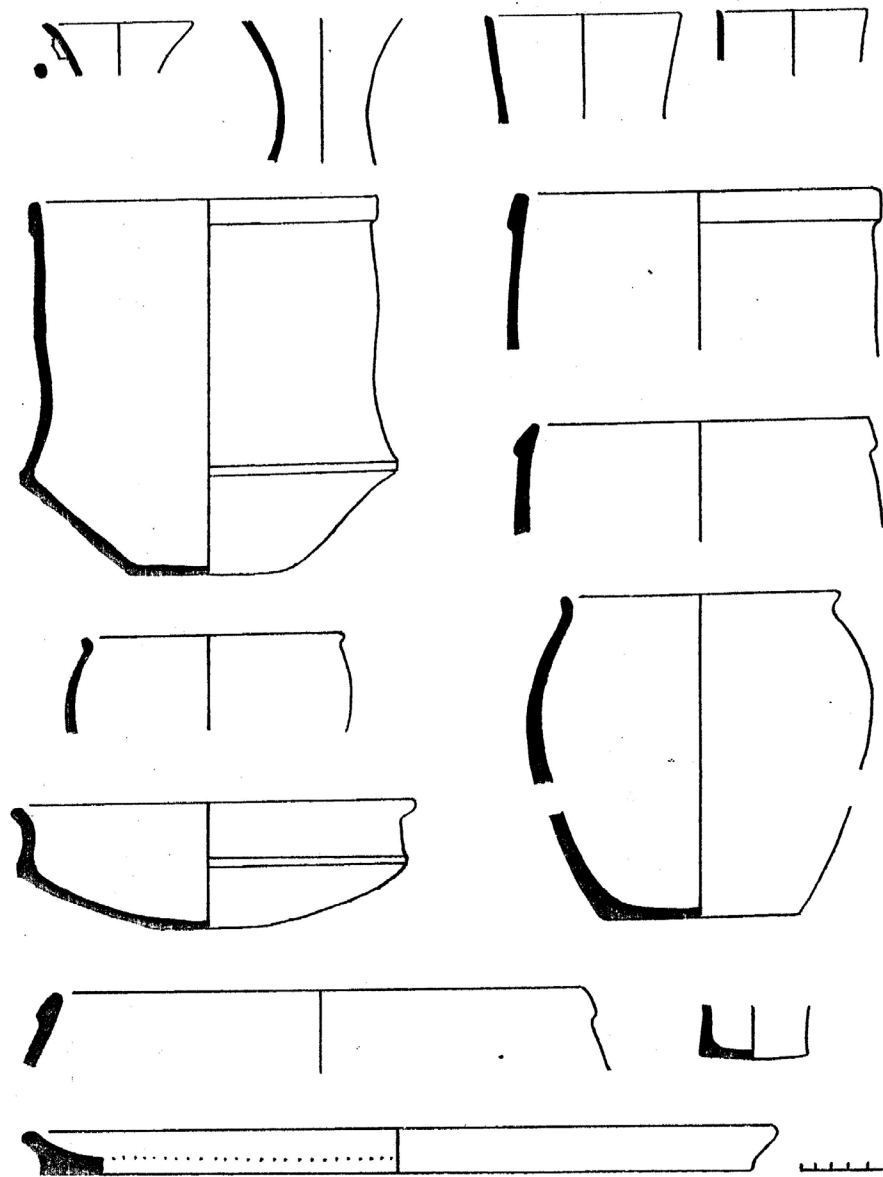


# Зачистка юго-восточного обрыва крепости 1967 г.

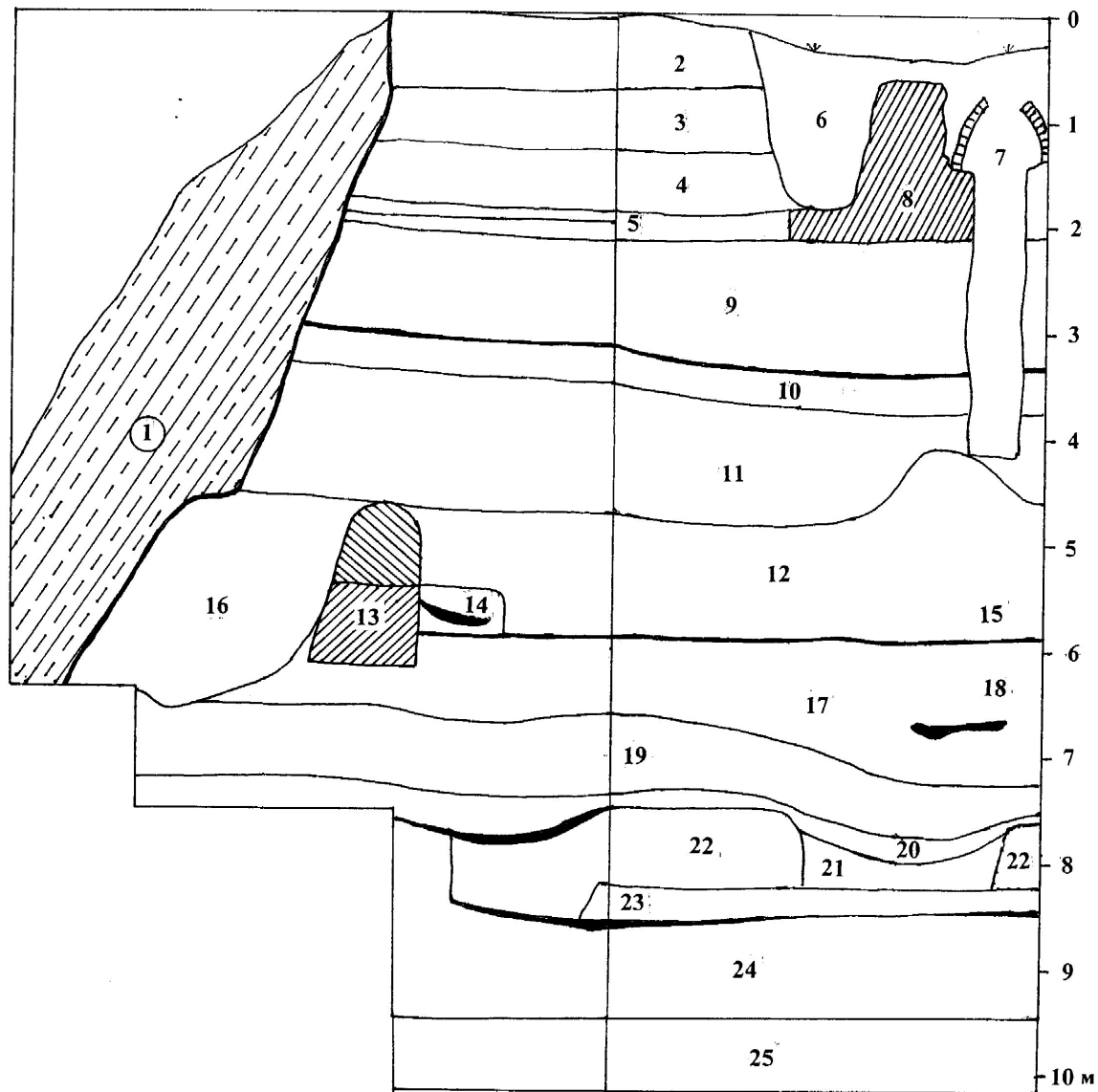




# Керамика из нижней части юго-восточного обрыва



# Бековская крепость. Шурф 9. Стратиграфия





# Шурф 9. Керамика I-IV ярусов

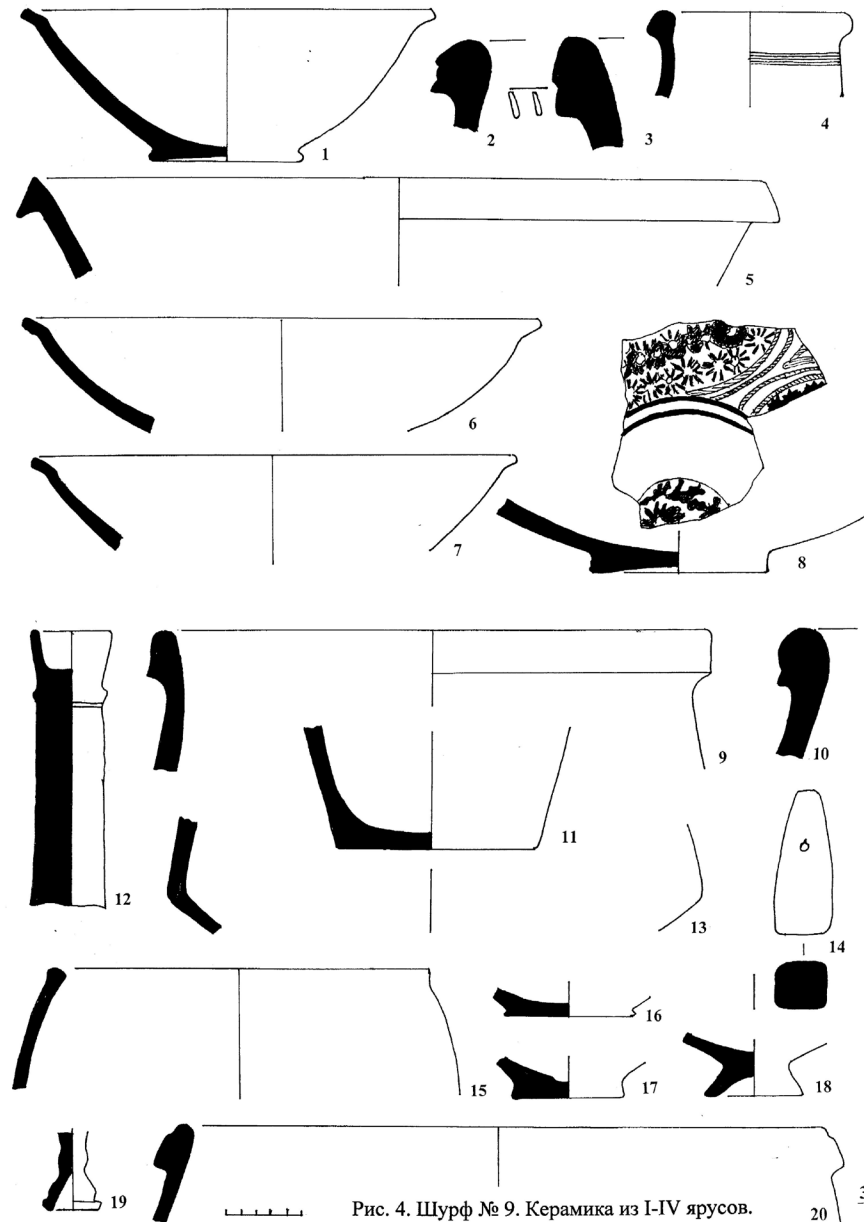
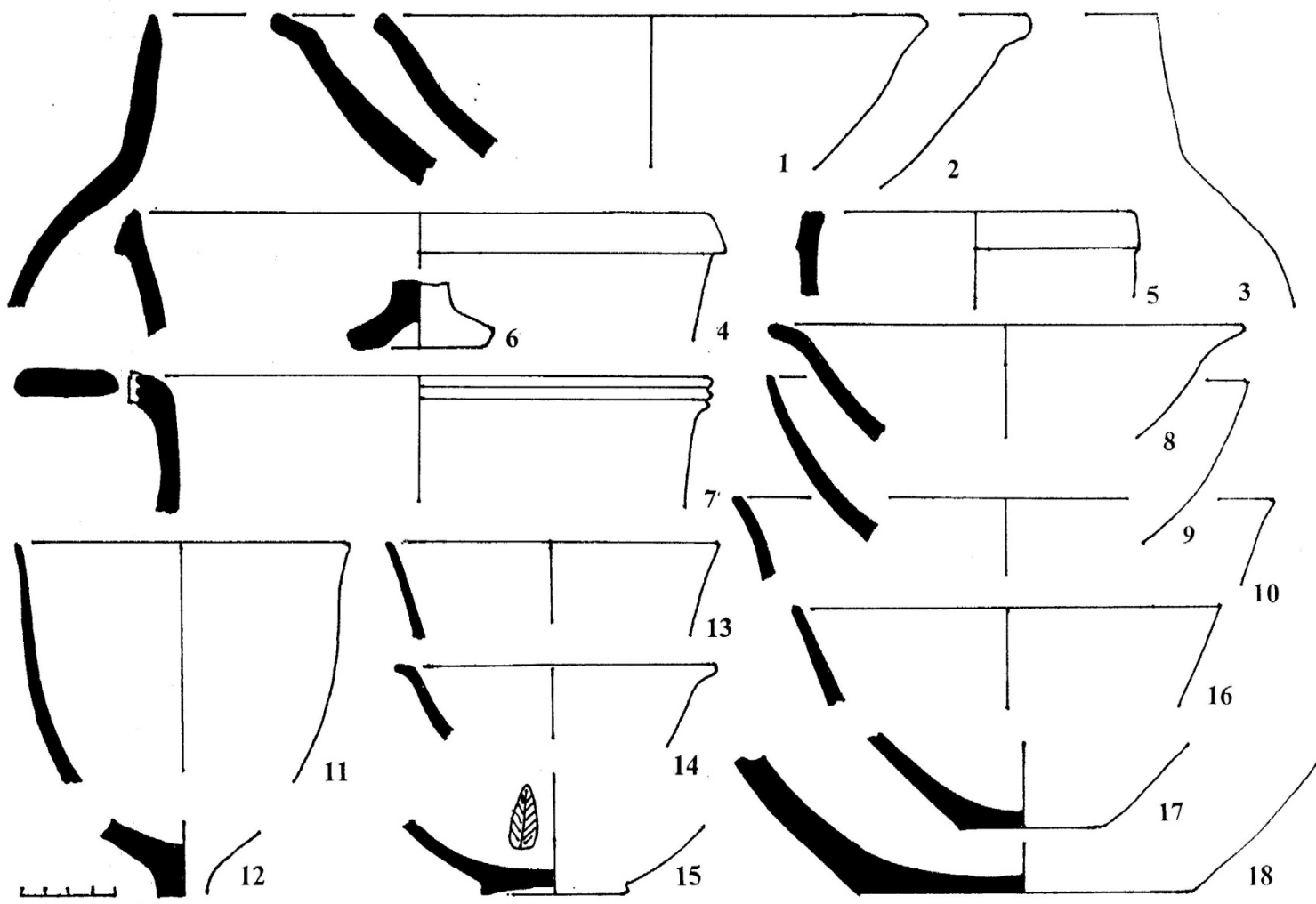


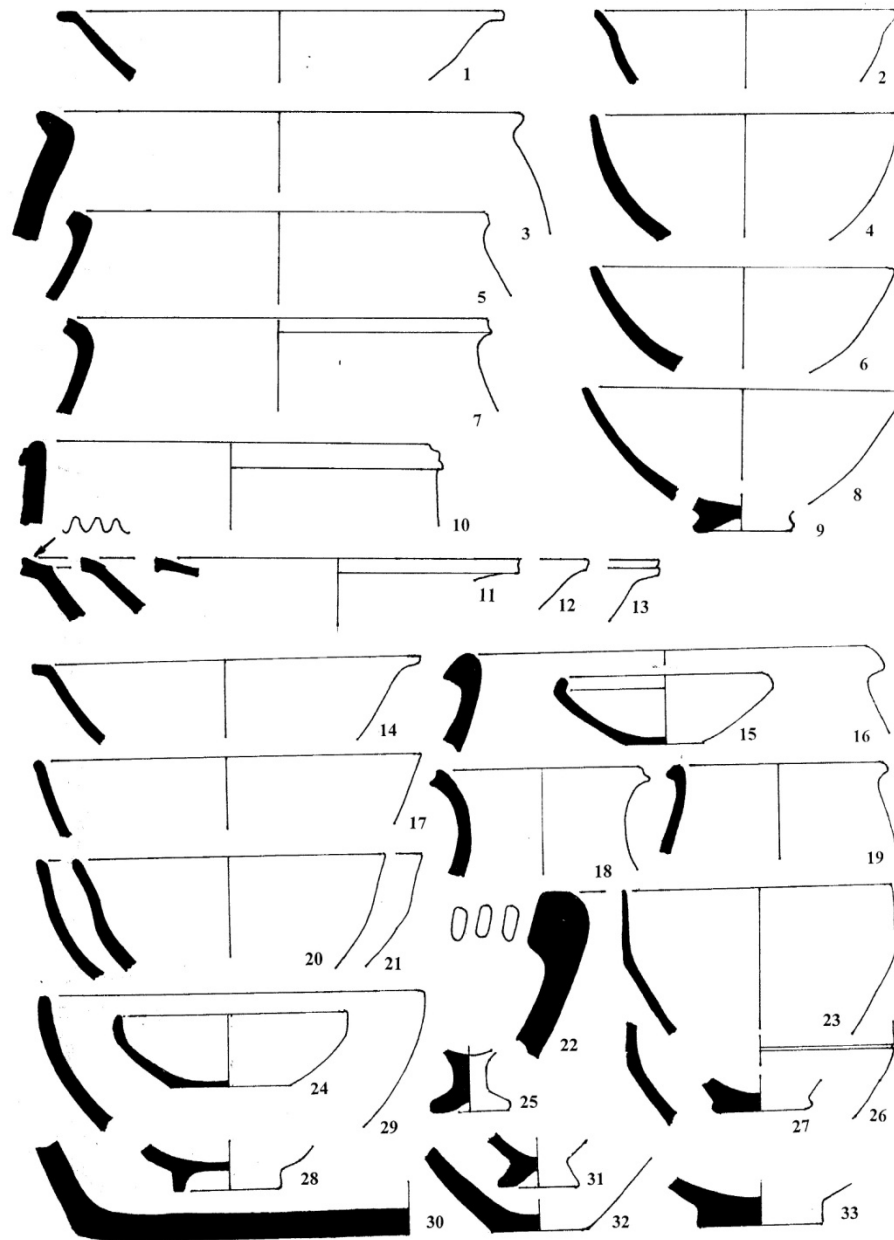
Рис. 4. Шурф № 9. Керамика из I-IV ярусов.

# Шурф 9. Керамика V-VI ярусов

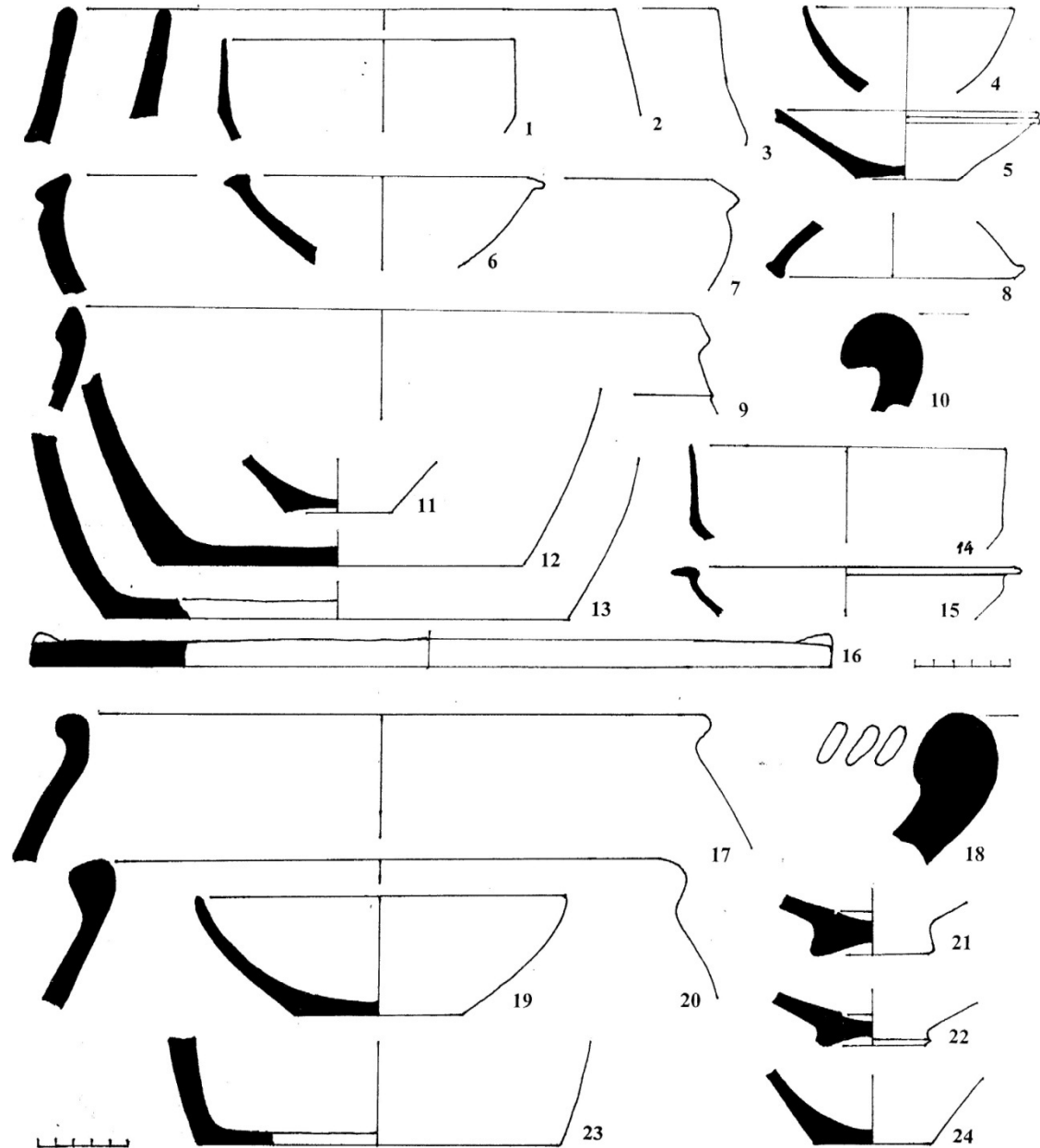




# Шурф 9. Керамика VII-VIII ярусов

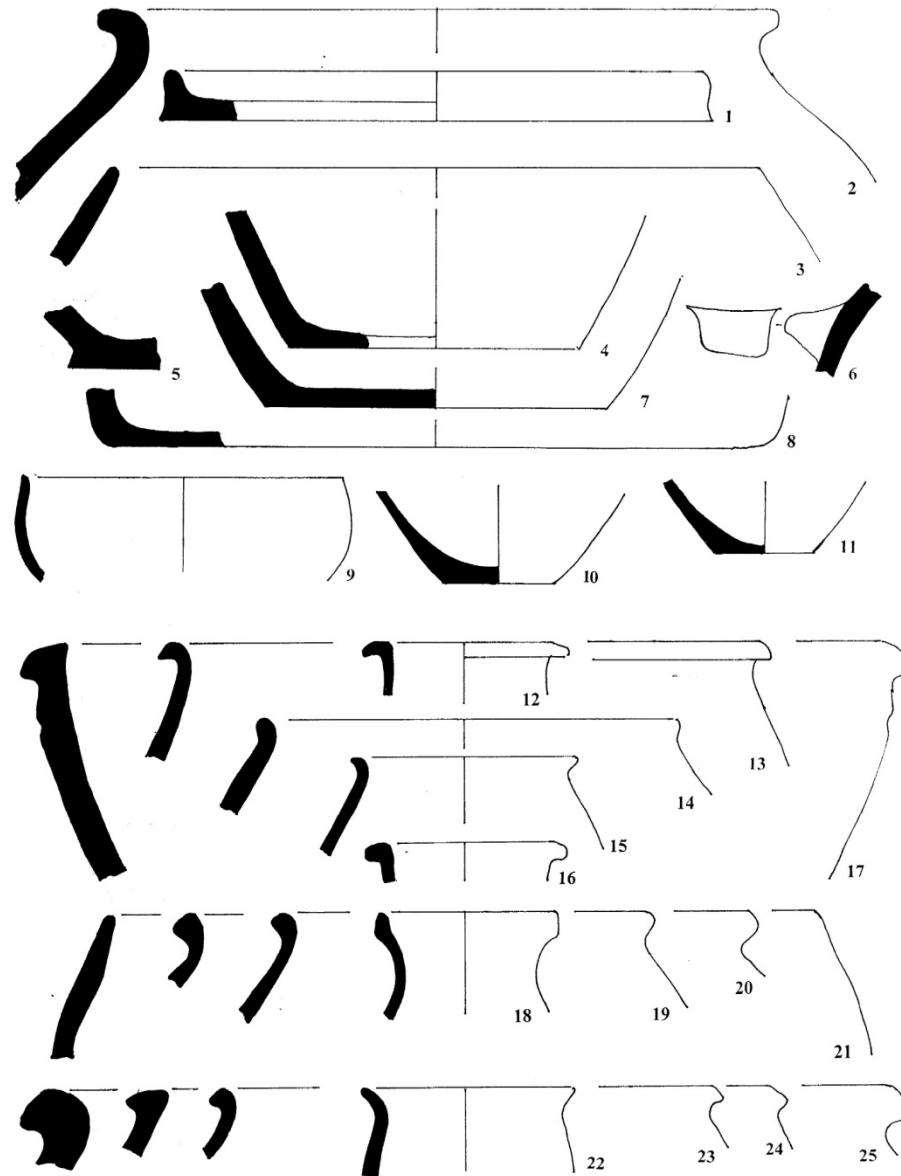


# Шурф 9. Керамика IX-X ярусов

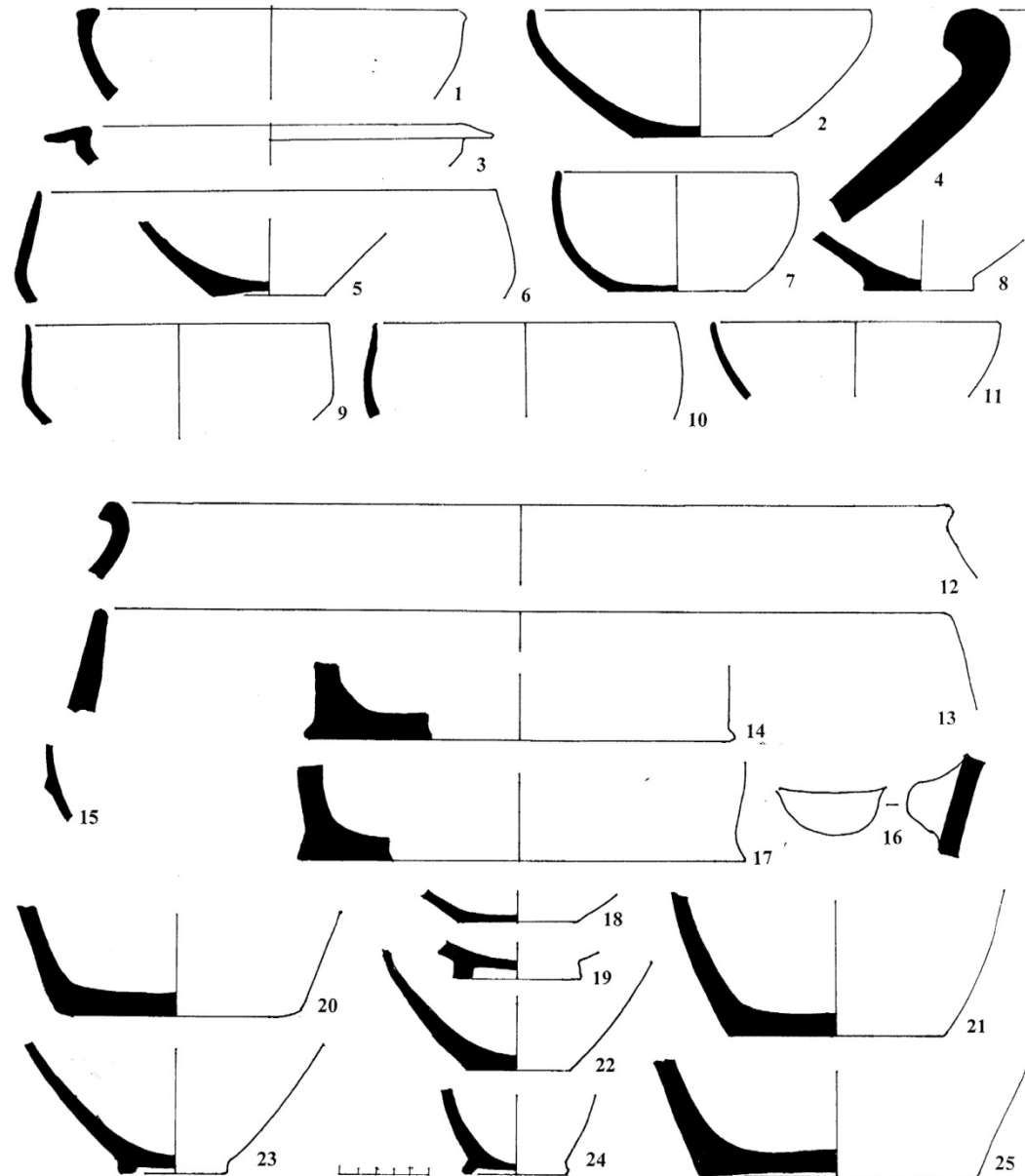




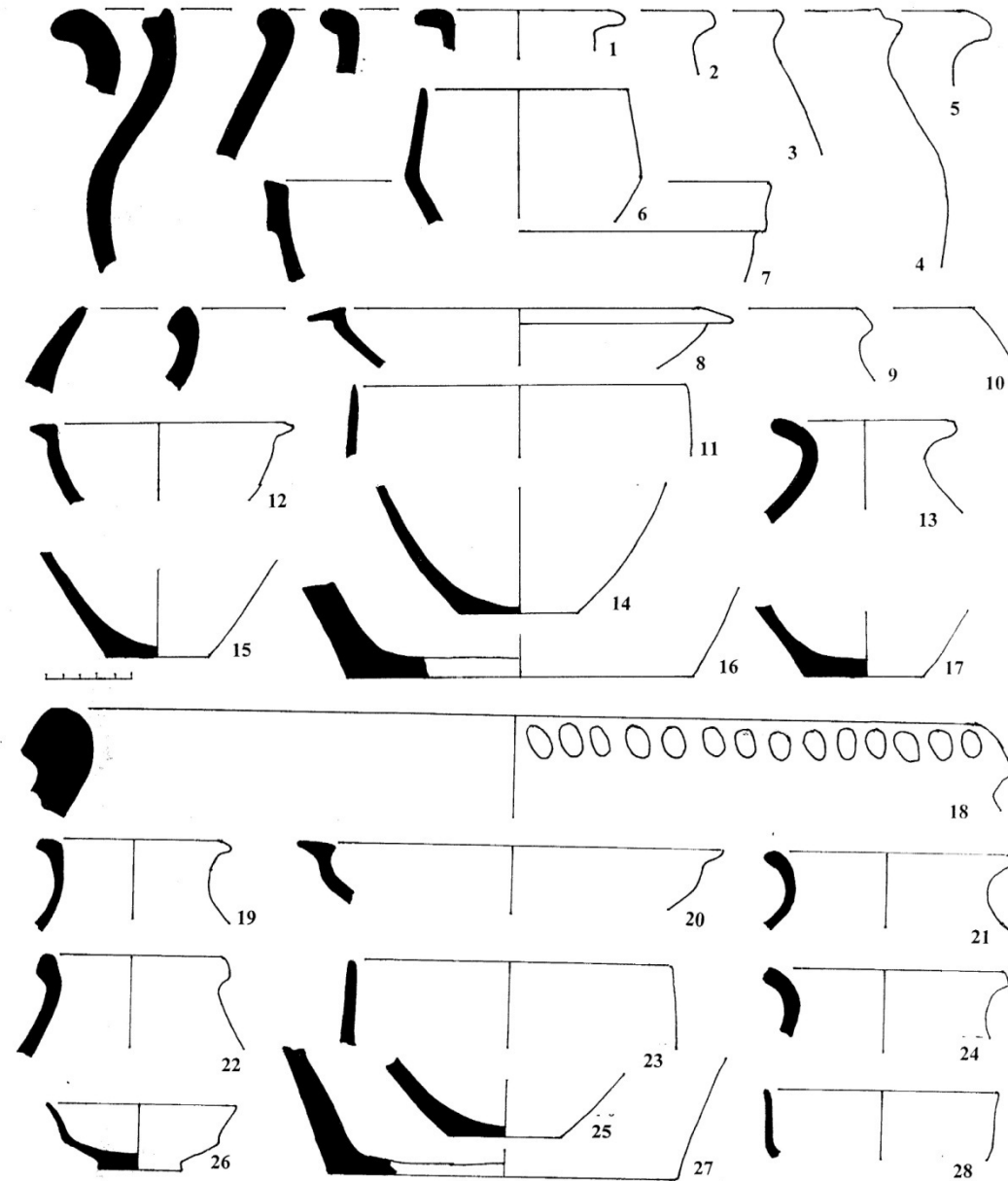
# Шурф 9. Керамика из XI- верхней половины XII ярусов



# Шурф 9. Керамика из XII-XIII ярусов

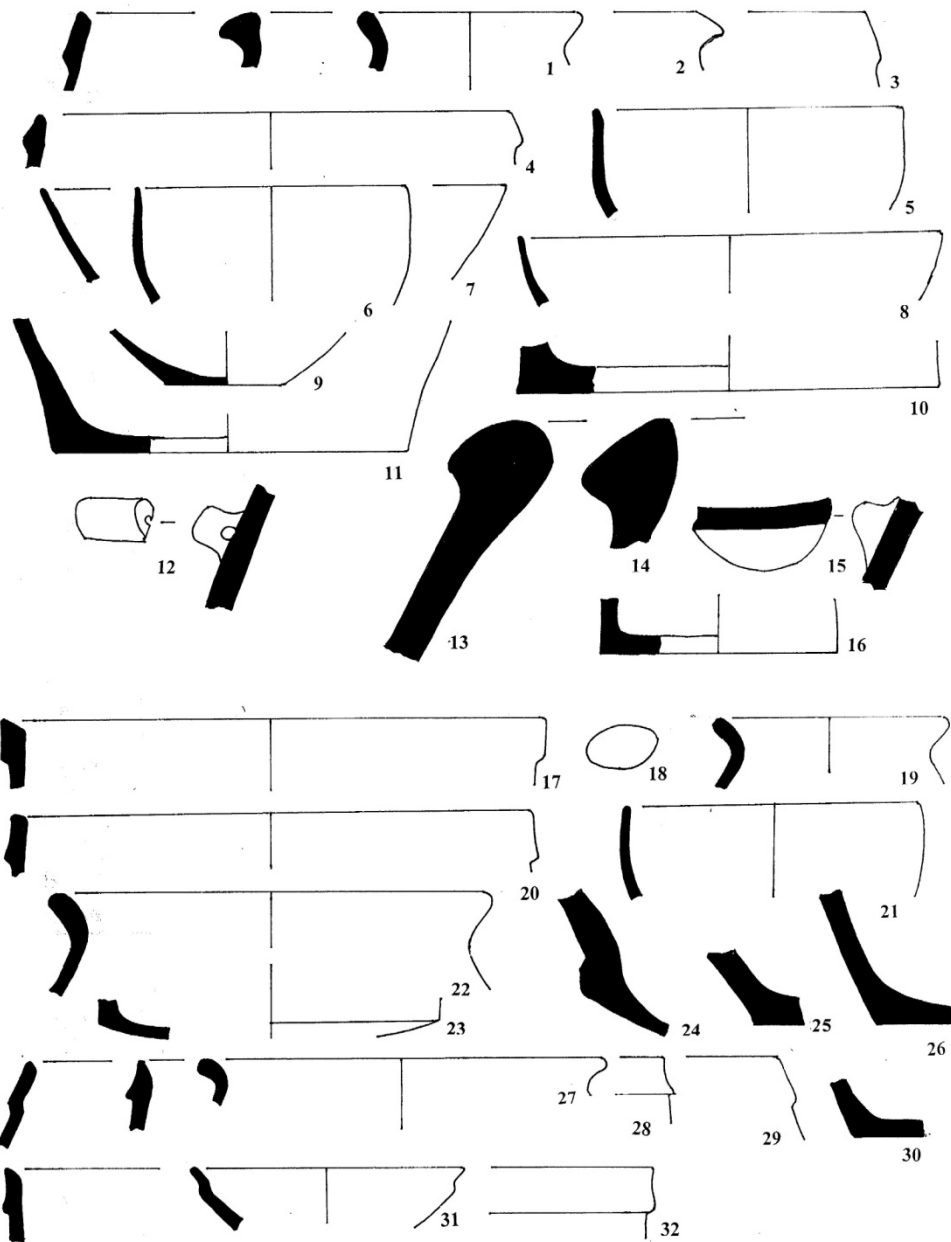


# Шурф 9. Керамика из XIII-XIV ярусов

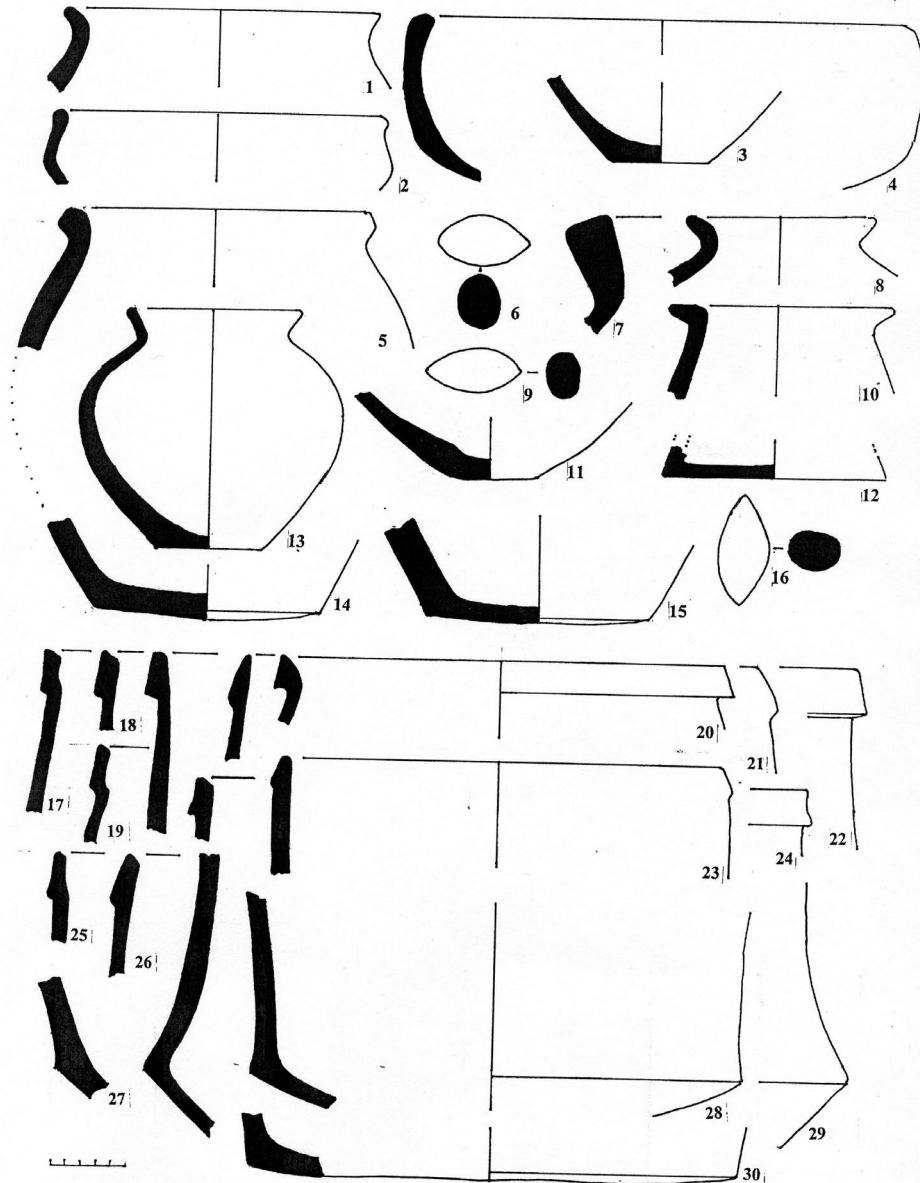




# Шурф 9. Керамика из XV-XVIII ярусов



# Шурф 9. Керамика из IX и XX ярусов

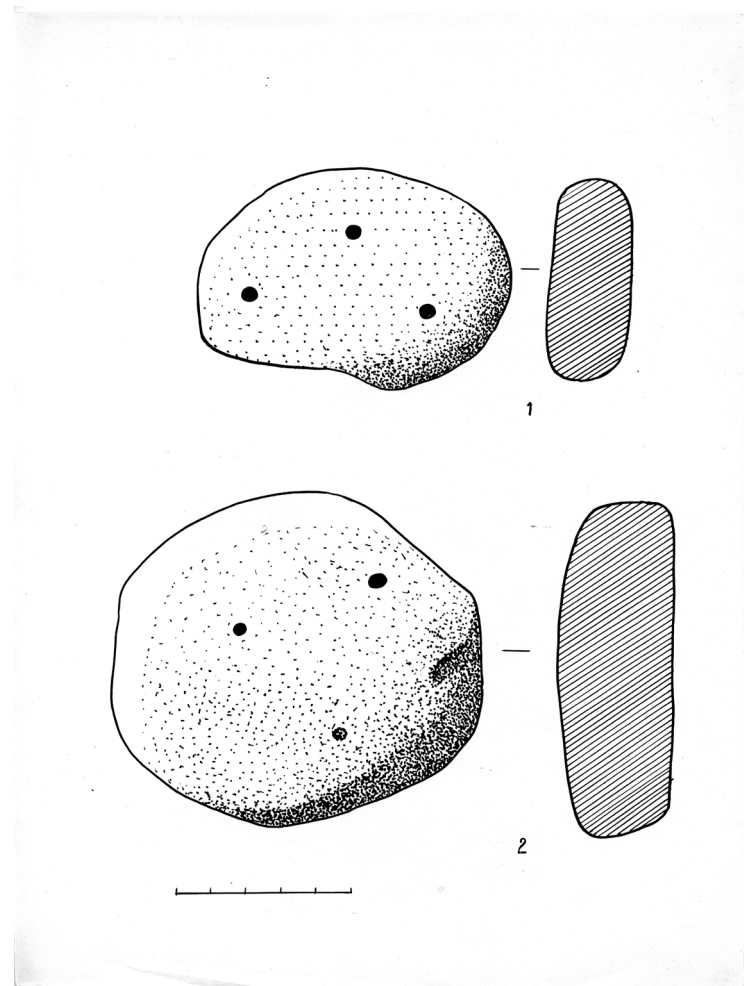
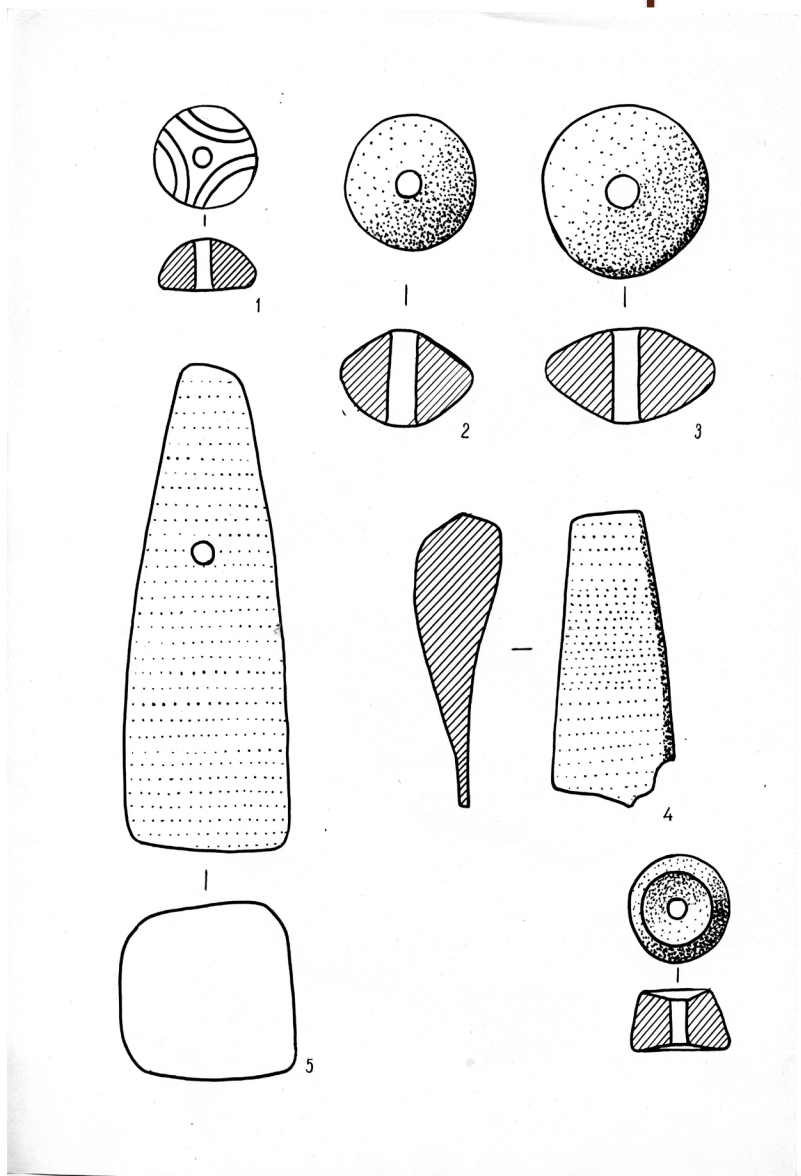


# Шурф 9. Каменные ядра для пращи

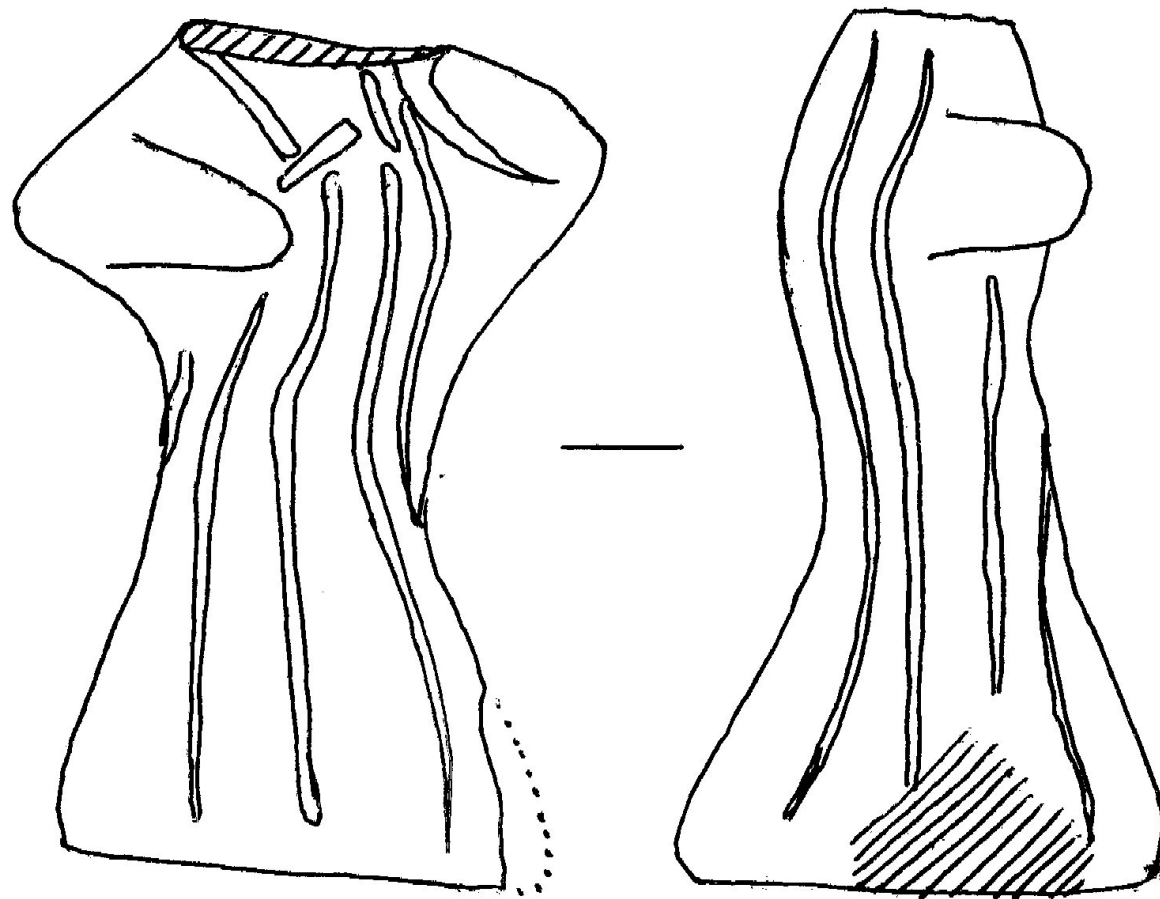




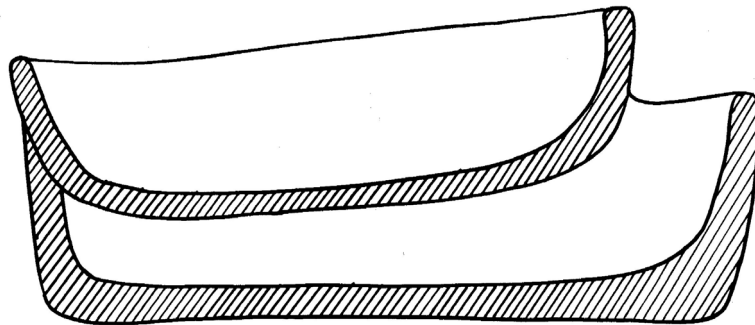
# Шурф 9. Находки из слоев кушанского времени



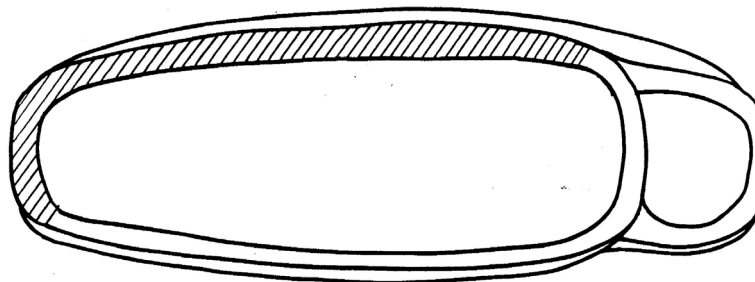
# Статуэтка из кроющего слоя



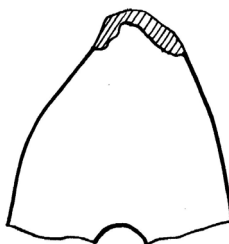
# Находки из шурфа на Русской крепости



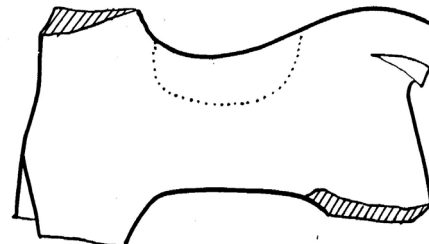
1



1



—



2







**Благодарю за внимание**